П О С Т А Н О В Л Е Н И Е

АДМИНИСТРАЦИИ
ИЧАЛКОВСКОГО МУНИЦИПАЛЬНОГО РАЙОНА
РЕСПУБЛИКИ МОРДОВИЯ

от 31.07.2023 № 350

с. К е м л я

О внесении изменений в постановление администрации Ичалковского муниципального района от 19.09.2018 № 509 «Об определении границ прилегающих к некоторым организациям и объектам территорий, на которых не допускается розничная продажа алкогольной продукции на территории Ичалковского муниципального района»

Постановляю:

1. Внести в постановление администрации Ичалковского муниципального района от 19.09.2018 г. № 509 «Об определении границ прилегающих к некоторым организациям и объектам территорий, на которых не допускается розничная продажа алкогольной продукции на территории Ичалковского муниципального района» следующие изменения:

1) В преамбуле слова «постановлением Правительства Российской Федерации от 27 декабря 2012 г. № 1425 «Об определении органами государственной власти субъектов Российской Федерации мест массового скопления граждан и мест нахождения источников повышенной опасности, в которых не допускается розничная продажа алкогольной продукции, а также определения органами местного самоуправления границ прилегающих к некоторым организациям и объектам территорий, на которых не допускается розничная продажа алкогольной продукции» заменить словами «постановлением Правительства Российской Федерации от 23.12.2020 г. №2220 «Об утверждении Правил определения органами местного самоуправления границ прилегающих территорий, на которых не допускается розничная продажа алкогольной продукции и розничная продажа алкогольной продукции при оказании услуг общественного питания» (далее по тексту - Правила)»;

2) пункт 3 дополнить предложением следующего содержания: «Границы прилегающих территорий определяются с учетом требований Правил и результатов общественных обсуждений»;

3) в пункте 5 слова «А.Е. Горяеву» заменить словами «Л.И. Кортунову»;

4) прилагаемые к постановлению схемы границ прилегающих территорий к организациям и (или) объектам, на которых не допускается розничная продажа алкогольной продукции, изложить в редакции согласно приложению к настоящему постановлению.

2. Настоящее постановление вступает в силу после официального опубликования.

Глава Ичалковского
муниципального района В.Г. Дмитриева

Кемайкин А.В.

Схема границ прилегающих территорий к Берего-Сыресевской врачебной амбулатории Берегово - Сыресевского сельского поселения
Юридический адрес: 431662, РМ, Ичалковский район, с. Береговые-Сыреси, ул. Советская, д. 9А

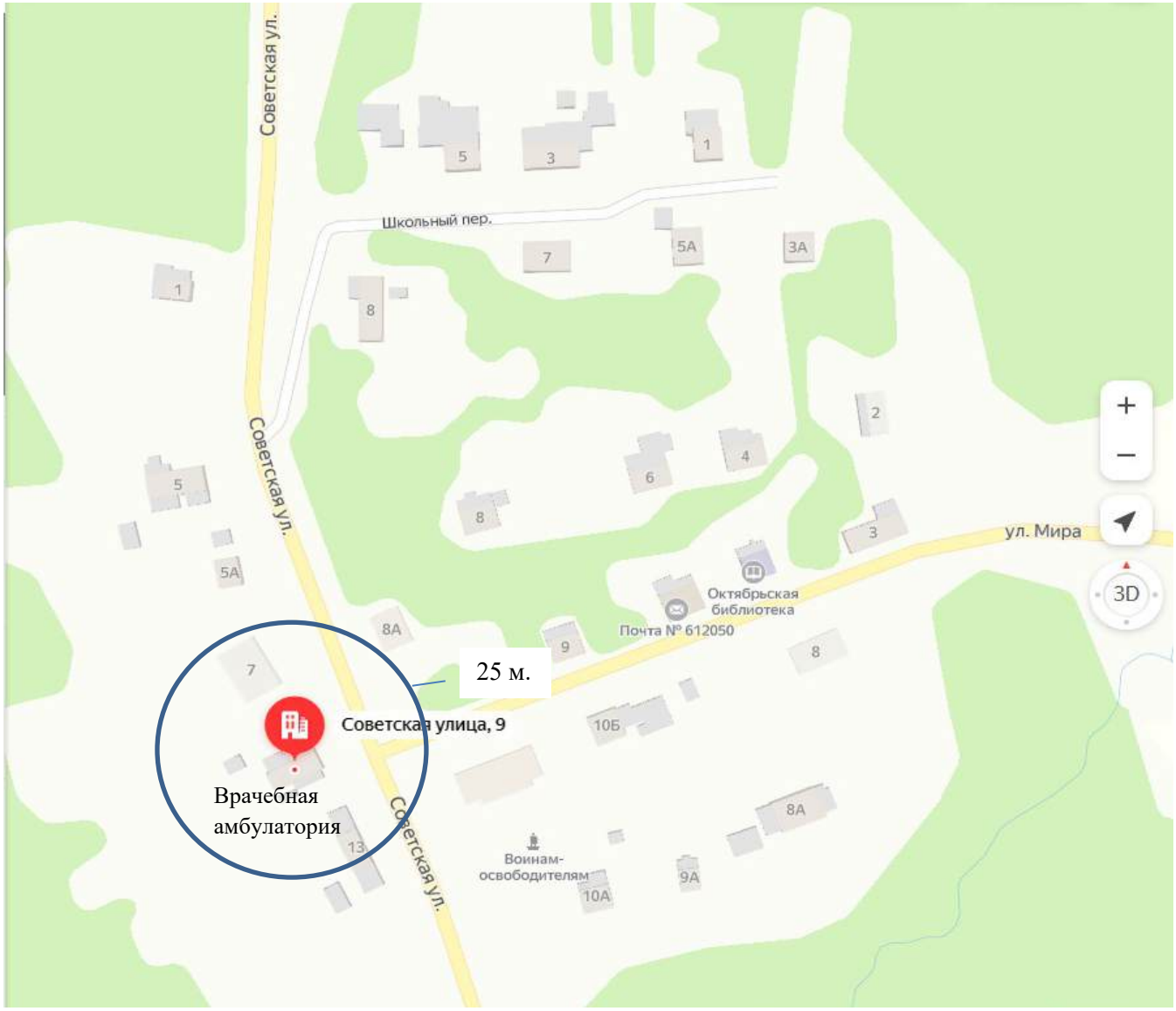

Схема границ прилегающих территорий к Болдасевскому фельдшерско – акушерскому пункту Берегово - Сыресевского сельского поселения Юридический адрес: 431664, РМ, Ичалковский район, с. Болдасево, ул. Советская, д.27

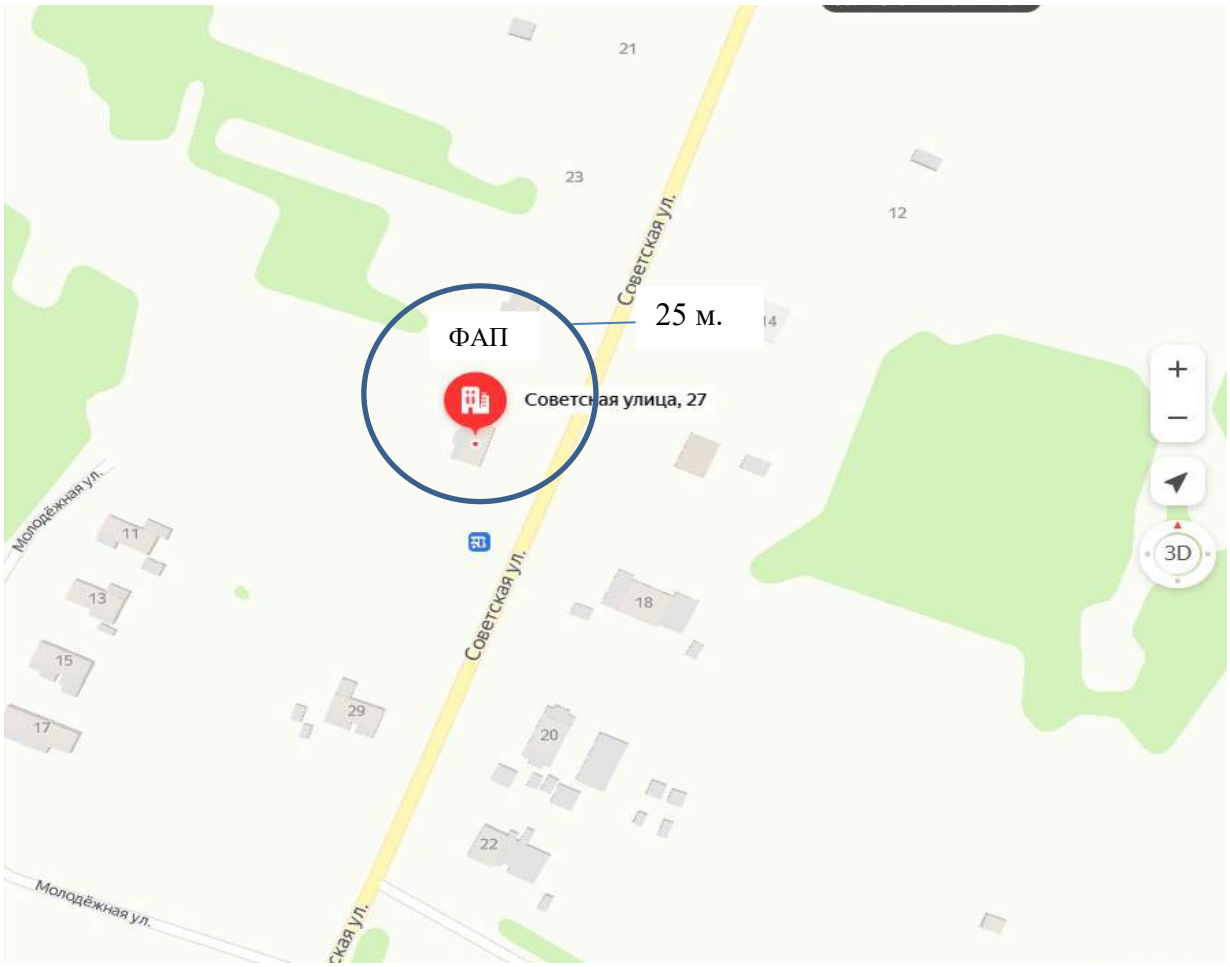

Схема границ прилегающих территорий к Муниципальному образовательному бюджетному учреждению «Берегово – Сыресевская средняя общеобразовательная школа» Ичалковского муниципального района
Юридический адрес: 431662, РМ, Ичалковский район. с. Береговые – Сыреси, ул. Советская, д.7 «Б».

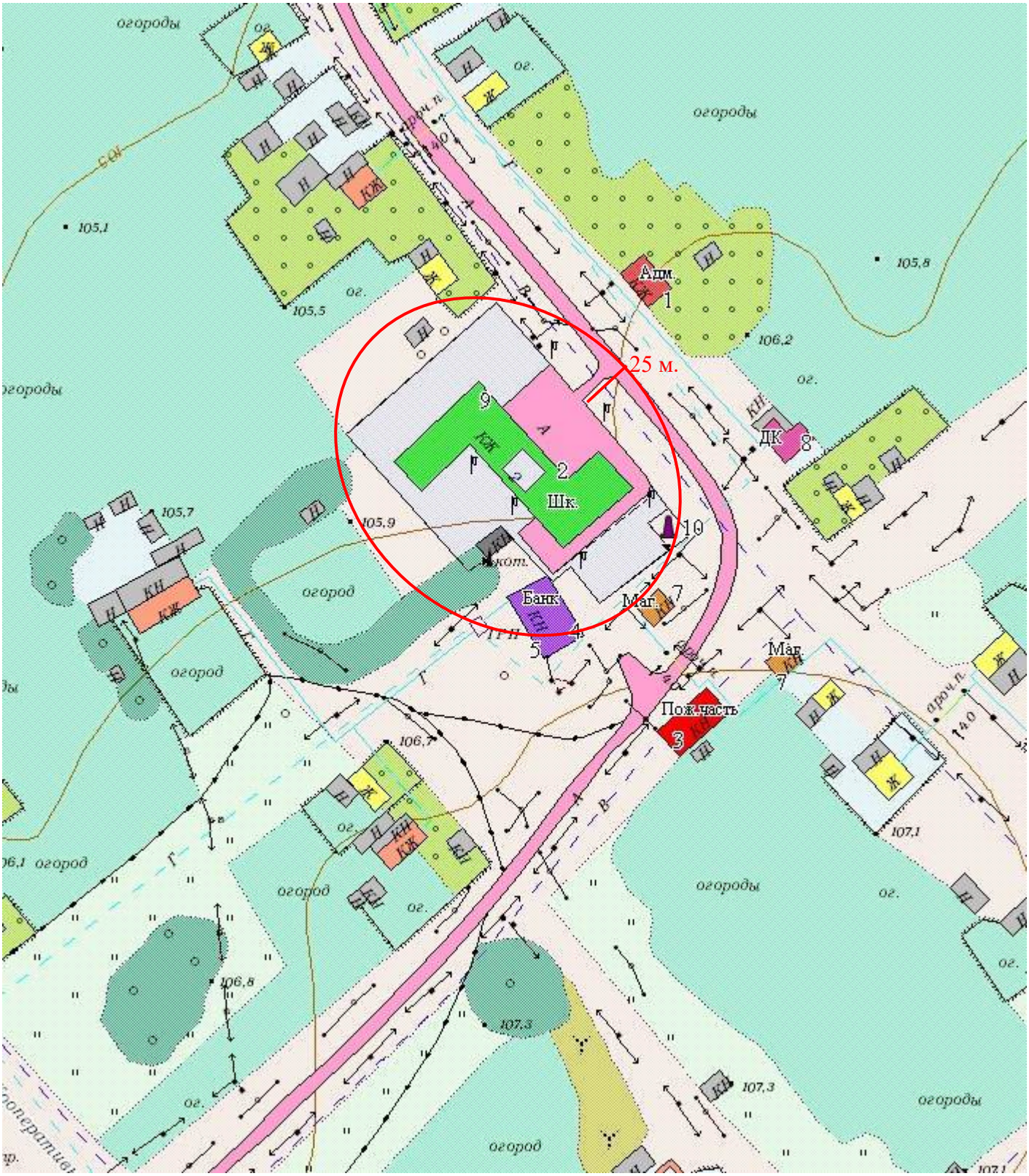

зона, на которой не допускается розничная продажа алкогольной продукции.

Схема границ прилегающих территорий к Ведянскому фельдшерско – акушерскому пункту Берегово - Сыресевского сельского поселения
Юридический адрес: 431667, РМ, Ичалковский район, с. Ведянцы, ул. Толстого, д.25

- зона, на которой не допускается розничная продажа алкогольной продукции.

Схема границ прилегающих территорий к Инелейскому фельдшерско – акушерскому пункту Берегово - Сыресевского сельского поселения Юридический адрес: 431663, РМ, Ичалковский район, с. Инелей, ул. Ленинская, д.37

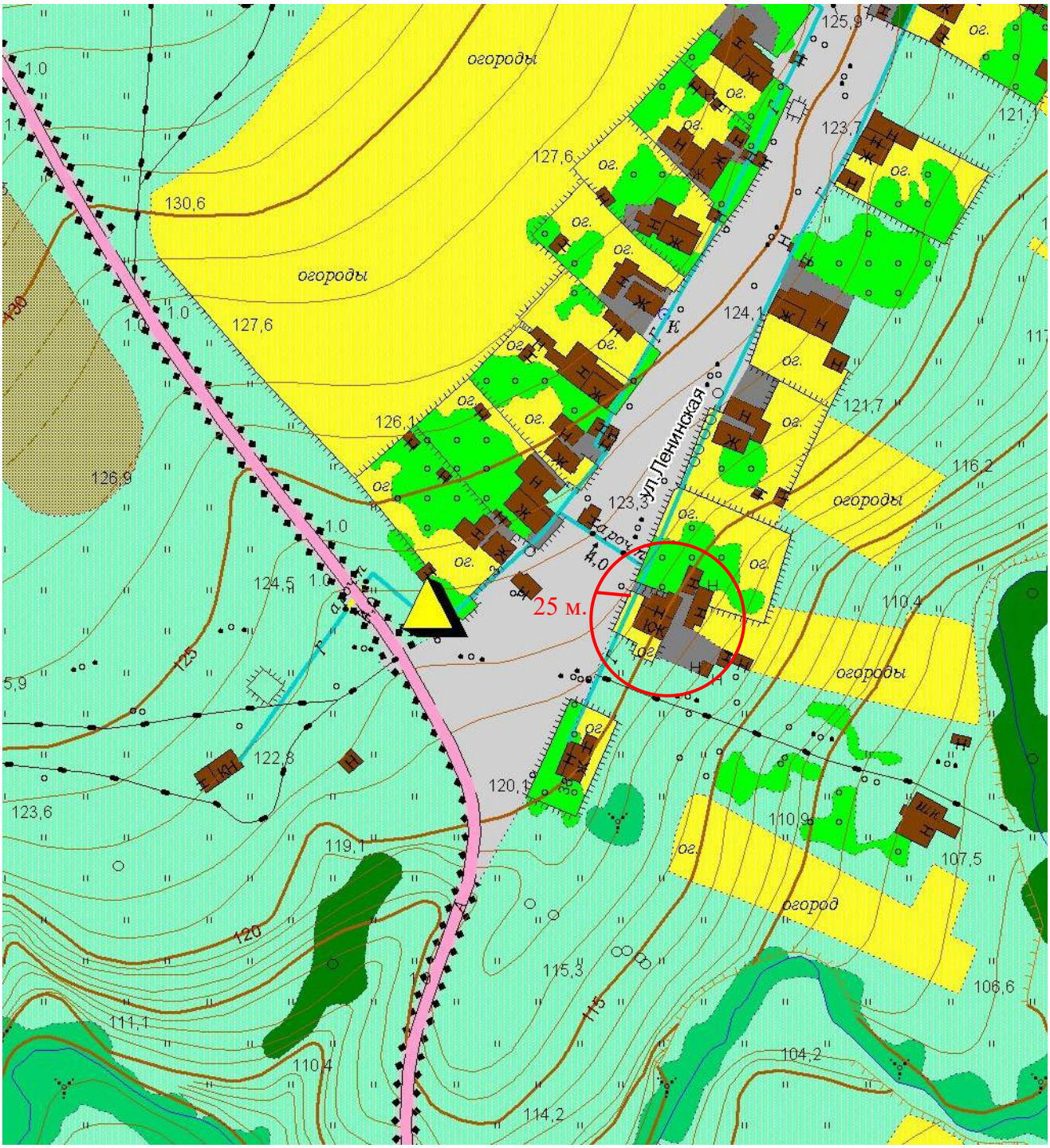

- зона, на которой не допускается розничная продажа алкогольной продукции.

Схема границ прилегающих территорий к Селищенскому фельдшерско – акушерскому пункту Берегово – Сыресевского сельского поселения

Юридический адрес: 431664, РМ, Ичалковский район, с. Селищи, ул. Учительская, д. 42 «б»

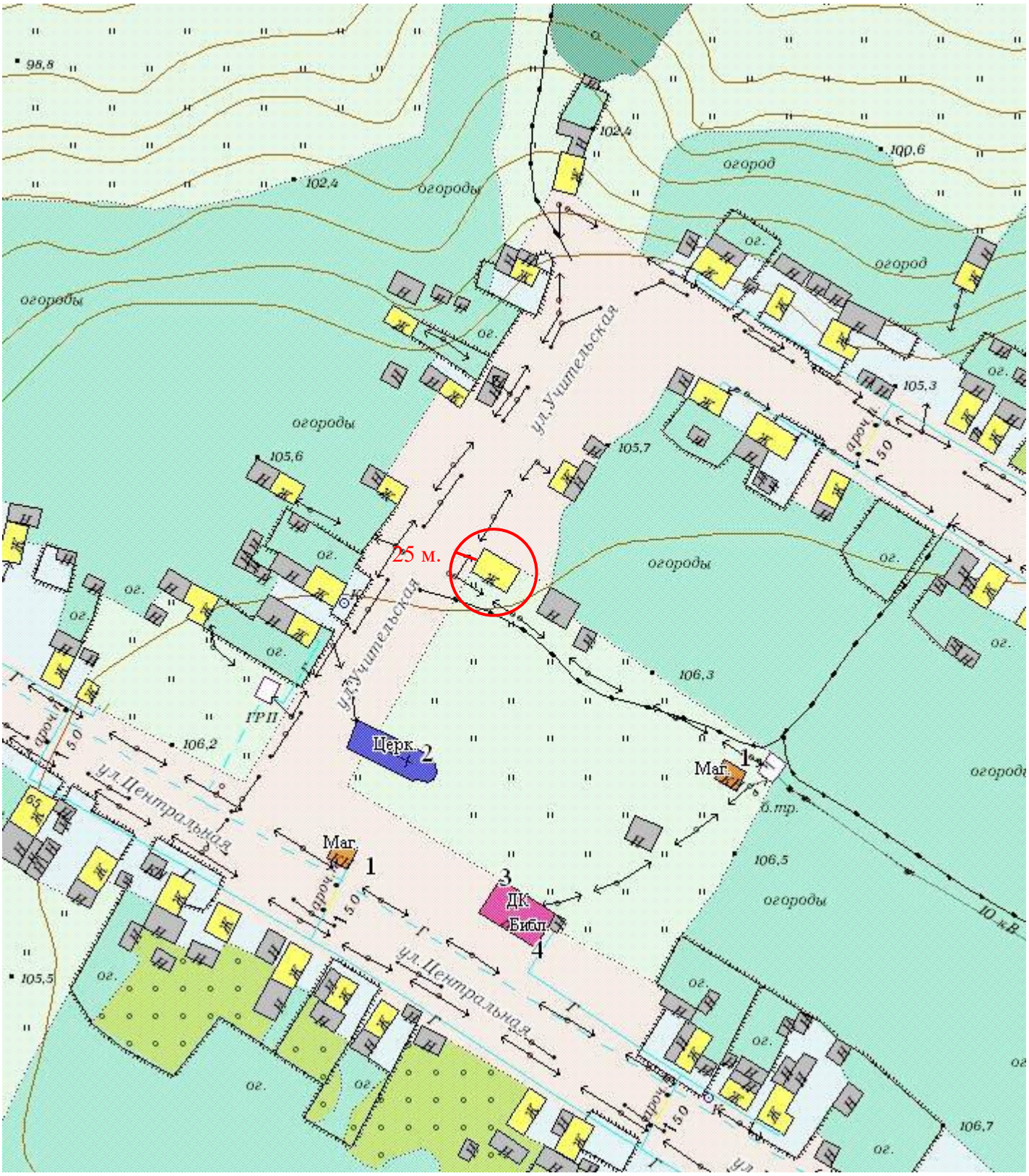

- зона, на которой не допускается розничная продажа алкогольной продукции.

Схема границ прилегающих территорий к Тархановскому фельдшерско – акушерскому пункту Берегово - Сыресевского сельского поселения Юридический адрес: 431663, РМ, Ичалковский район, с. Тарханово, ул. Ленинская, д.9

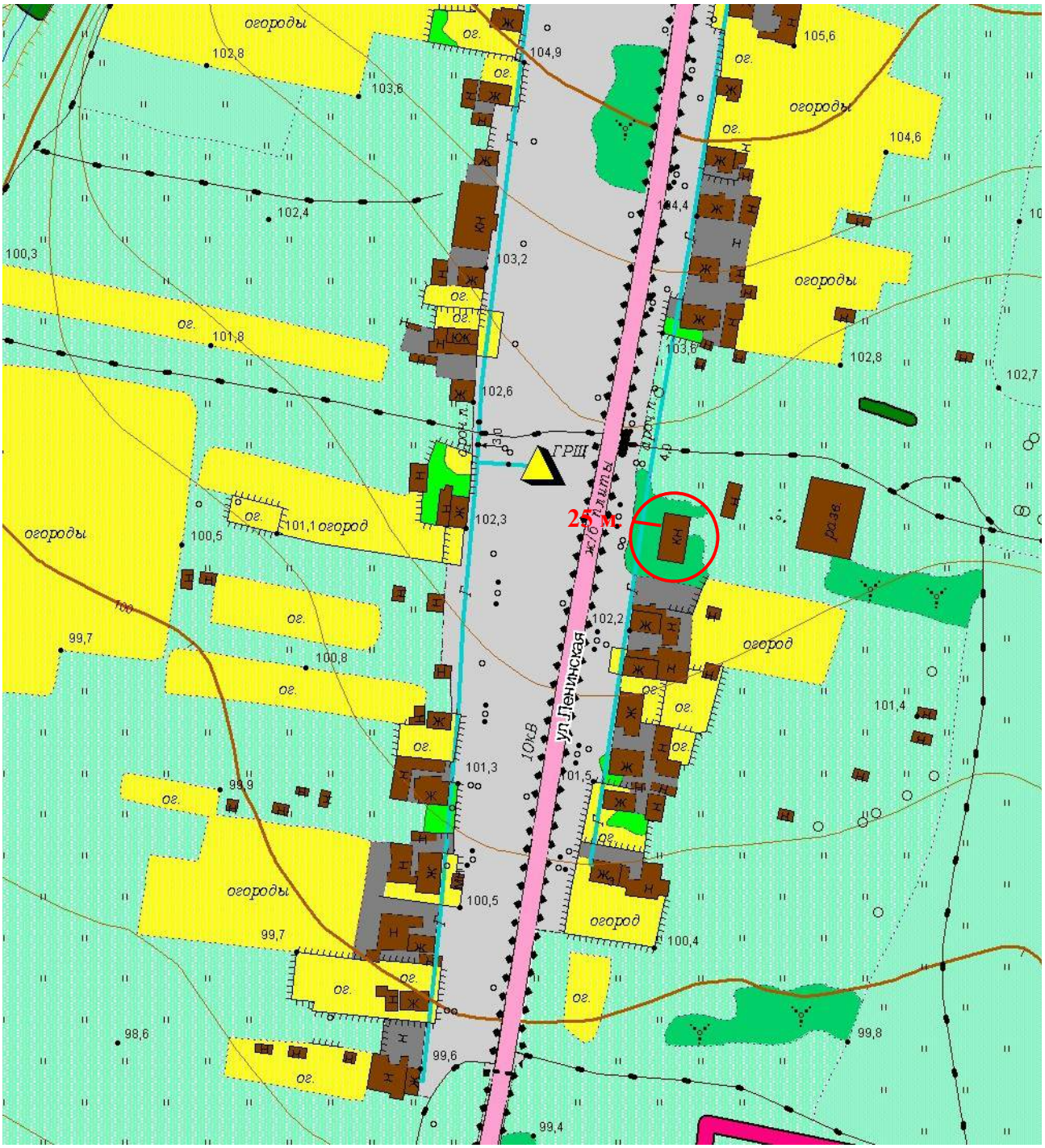

- зона, на которой не допускается розничная продажа алкогольной продукции.

Схема границ прилегающих территорий к Гуляевскому фельдшерско – акушерскому пункту Гуляевского сельского поселения
Юридический адрес: 431635, РМ, Ичалковский район, с. Гуляево, ул. Советская, д.27

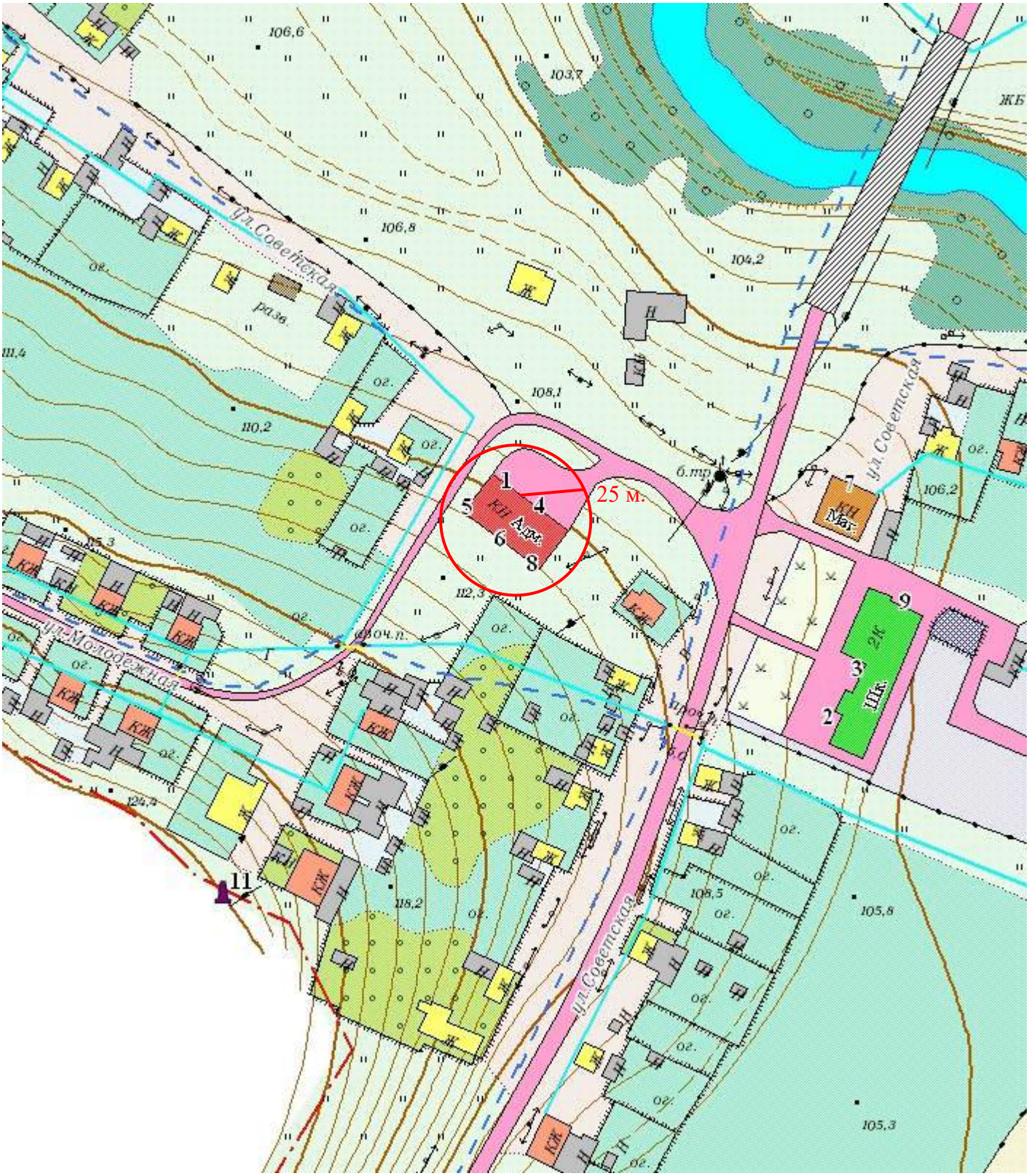

зона, на которой не допускается розничная продажа алкогольной продукции.

Схема границ прилегающих территорий к Муниципальному образовательному бюджетному учреждению «Гуляевская средняя общеобразовательная школа» Ичалковского муниципального района

Юридический адрес: 431641, РМ, Ичалковский район. с. Гуляево, ул. Советская, д.44

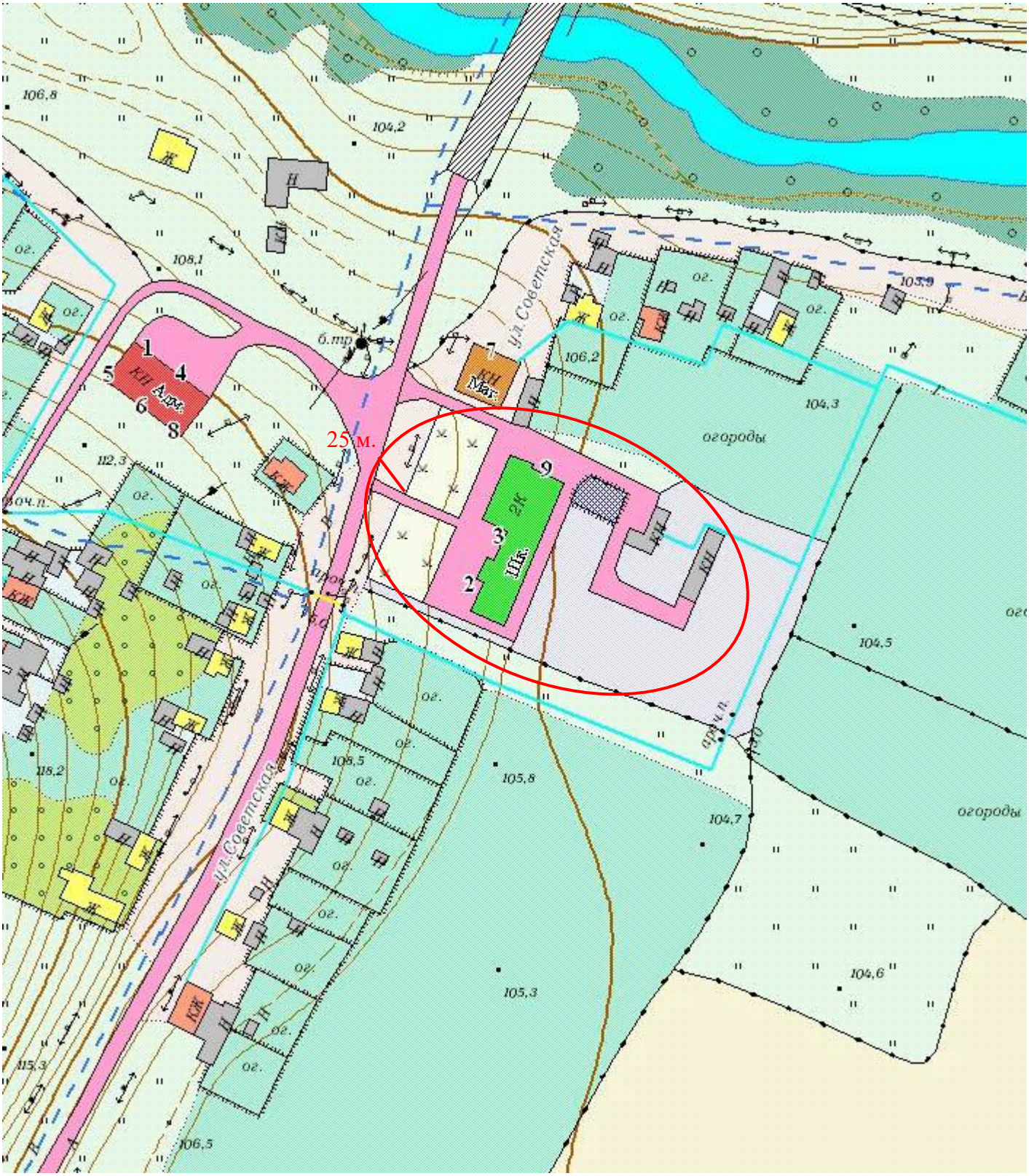

зона, на которой не допускается розничная продажа алкогольной продукции.

Схема границ прилегающих территорий к Кендянскому фельдшерско – акушерскому пункту Гуляевского сельского поселения
Юридический адрес: 431647, РМ, Ичалковский район, с. Кендя, ул. Кооперативная, д. 4а

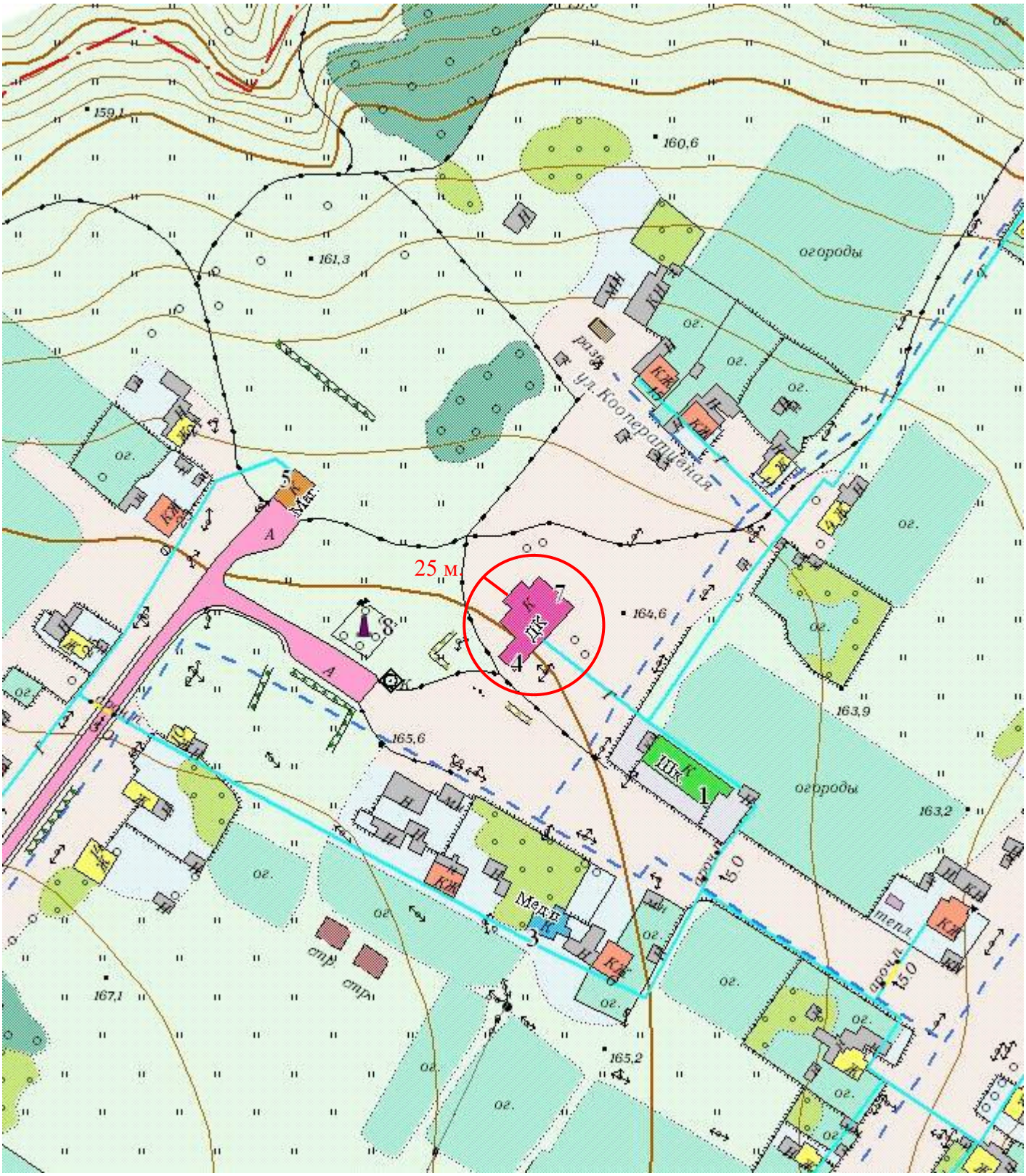

- зона, на которой не допускается розничная продажа алкогольной продукции.

Схема границ прилегающих территорий к Муниципальному дошкольному образовательному бюджетному учреждению « Ичалковский детский сад» Ичалковского муниципального района

Юридический адрес: 431655, РМ, Ичалковский район, с. Ичалки, ул. Чинченкова, д.3

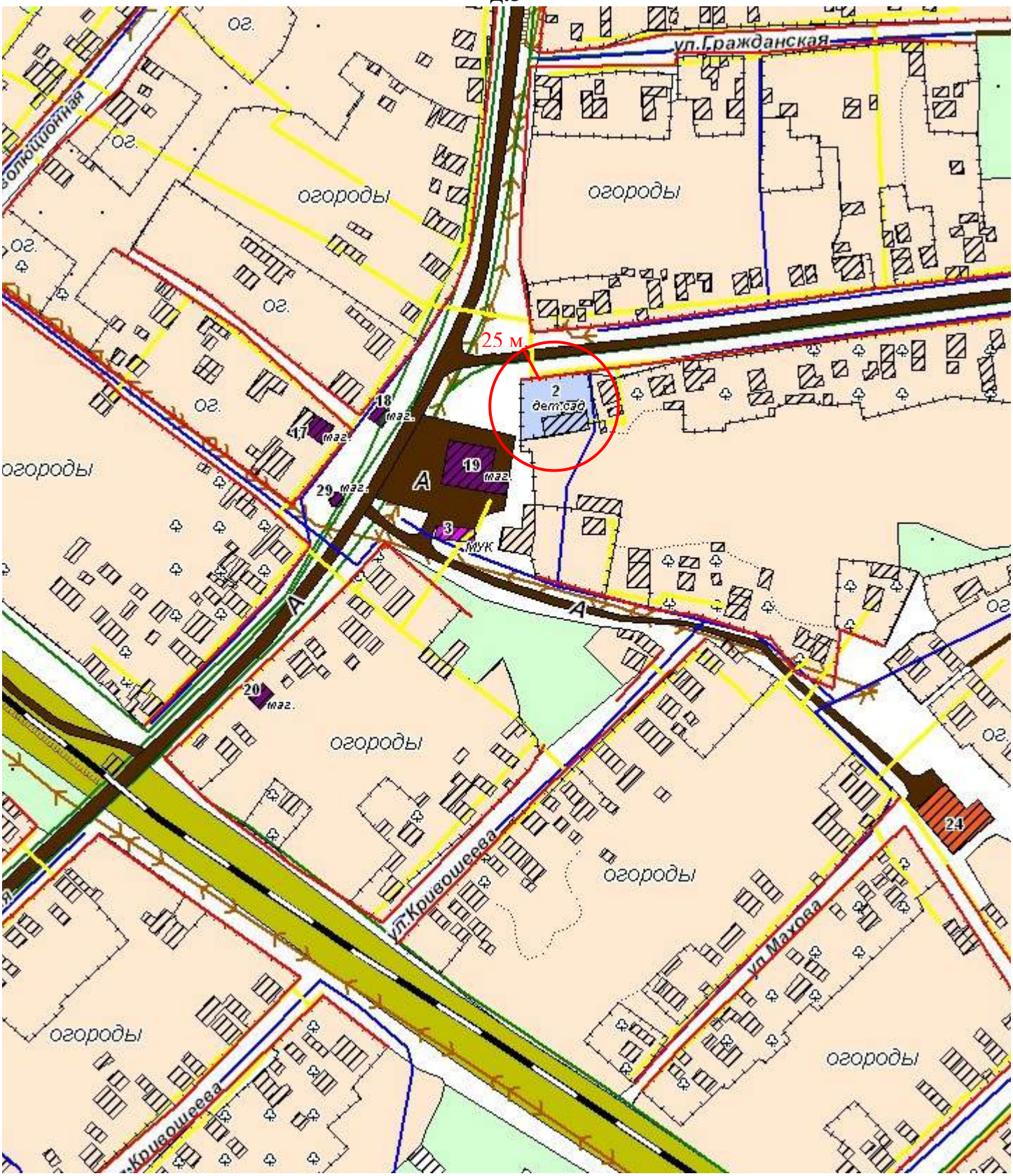

- зона, на которой не допускается розничная продажа алкогольной продукции

Схема границ прилегающих территорий к Муниципальному образовательному бюджетному учреждению «Ичалковская средняя общеобразовательная школа» Юридический адрес: 431655, РМ, Ичалковский район, с. Ичалки, ул. Школьная, д. 2а

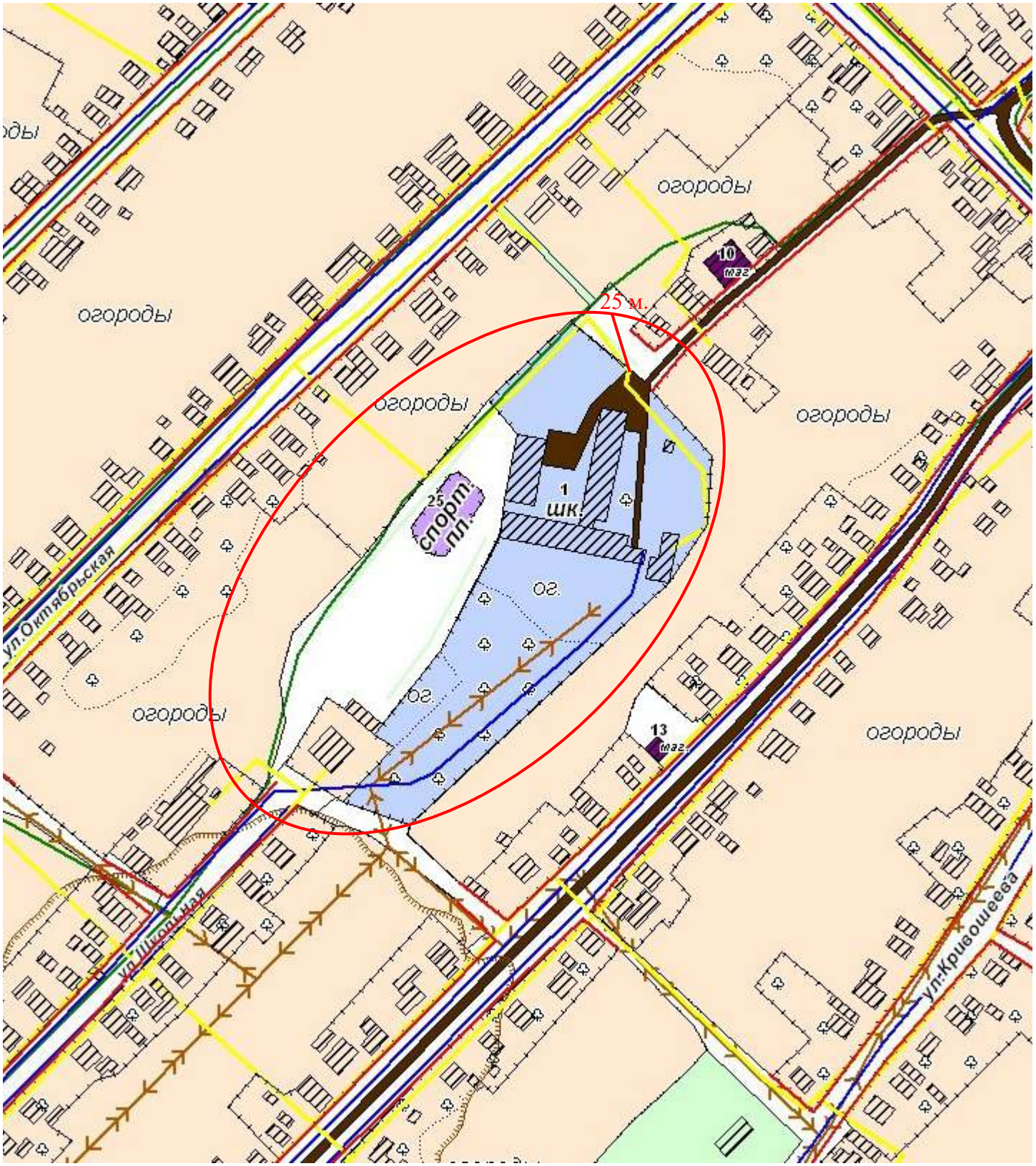

зона, на которой не допускается розничная продажа алкогольной продукции.

Схема границ прилегающих территорий к ГБУЗ РМ «Ичалковская ЦРБ». Юридический адрес: 431640, РМ, Ичалковский район, с. Кемля, пер. Больничный, д. 10, корп.2.

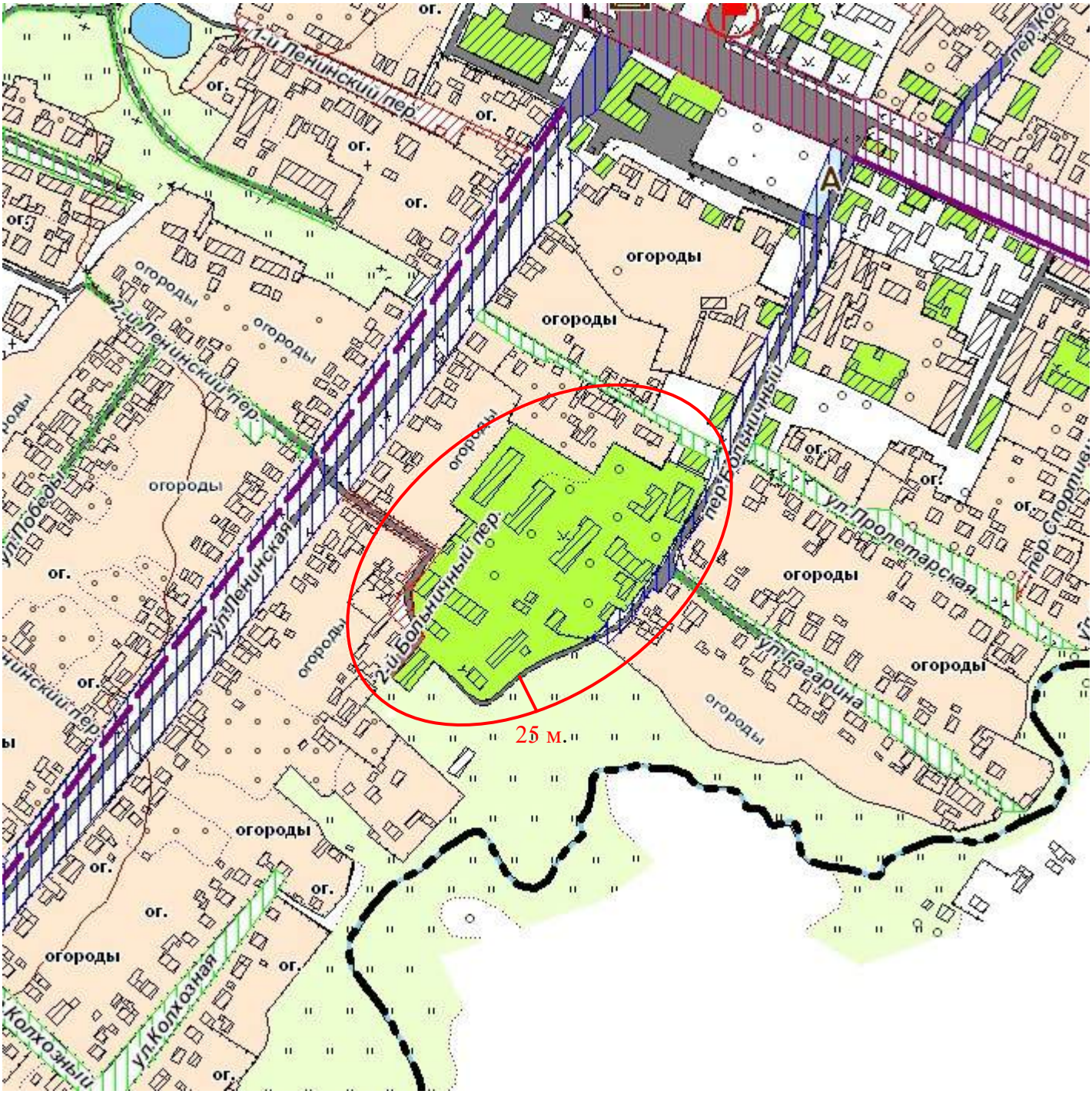

- зона, на которой не допускается розничная продажа алкогольной продукции

Схема границ прилегающих территорий к Муниципальному дошкольному образовательному бюджетному учреждению « Кемлянский детский сад комбинированного вида» Ичалковского муниципального района
Юридический адрес: 431640, РМ, Ичалковский район, с. Кемля, пер. Больничный, д.11.

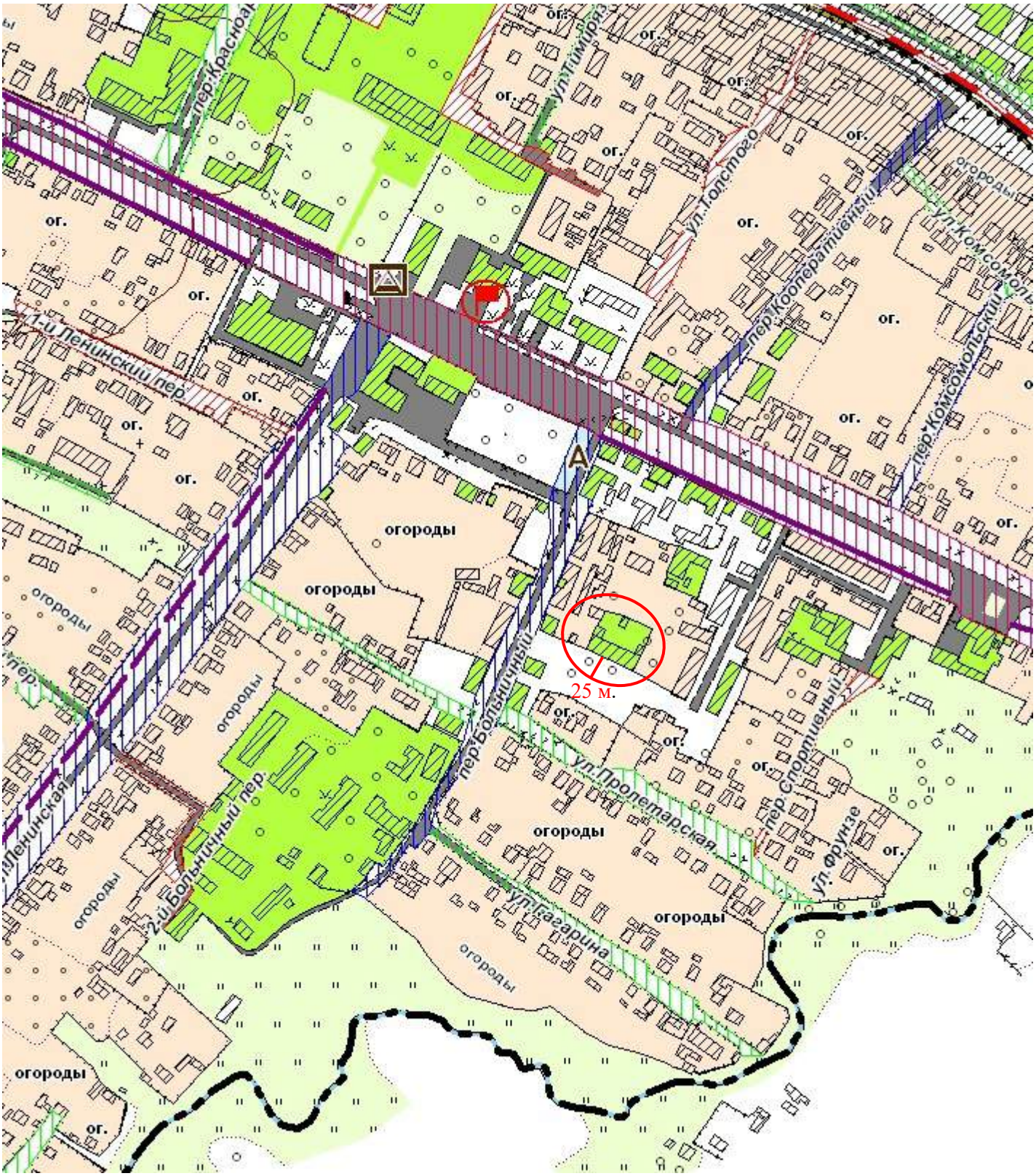

- зона, на которой не допускается розничная продажа алкогольной продукции

Схема границ прилегающих территорий к МБОУ ДОД «Ичалковская детская школа искусств» Ичалковского муниципального района
Юридический адрес: 431640, РМ, Ичалковский район, с. Кемля, ул. Советская площадь, № 1

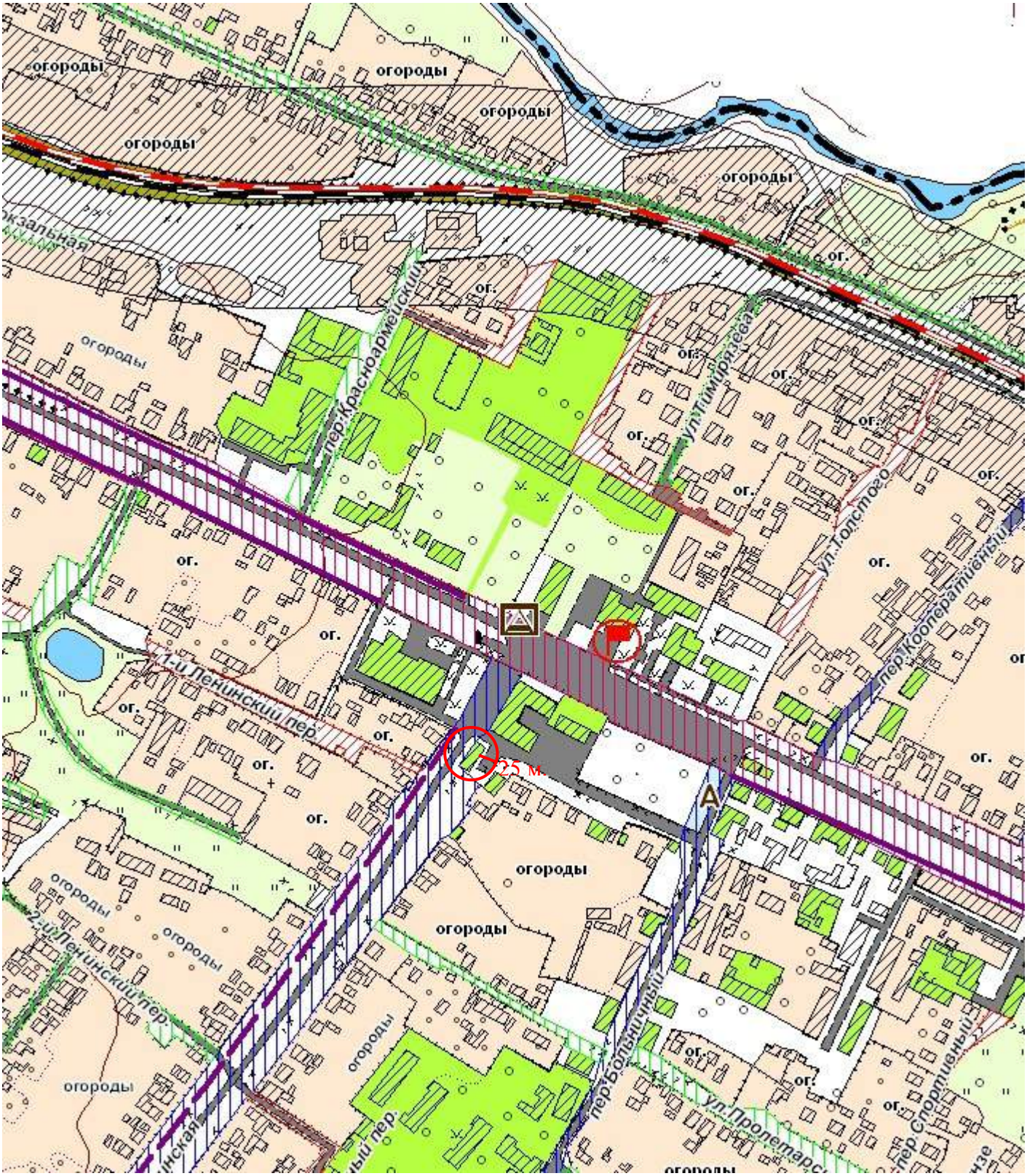
огороды
огороды
огороды

Схема границ прилегающих территорий к МБОУ ДОД «Ичалковский дом детского творчества» Ичалковского муниципального района
Юридический адрес: 431640, РМ, Ичалковский район, с. Кемля, ул. Советская, 27.

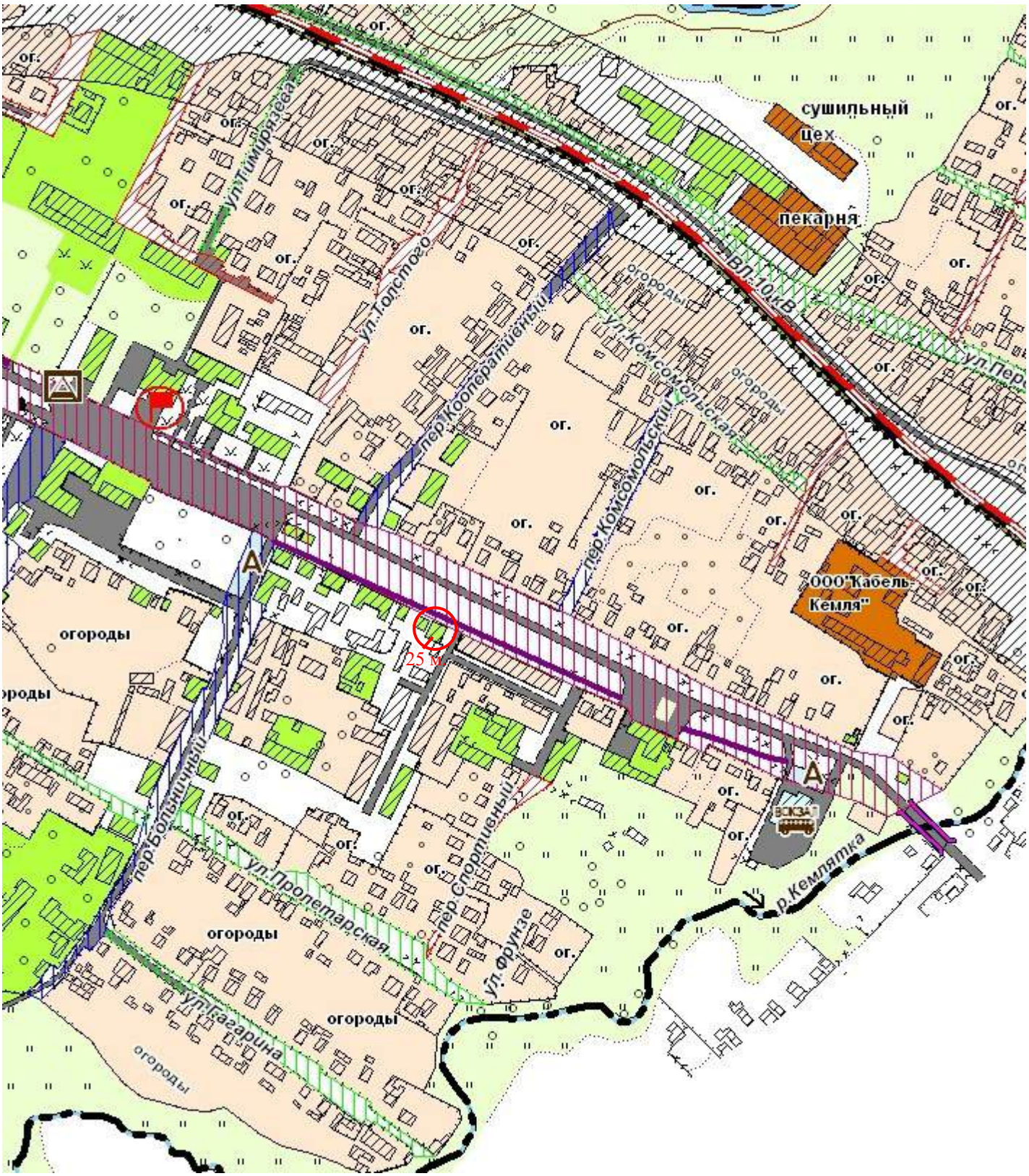

- зона, на которой не допускается розничная продажа алкогольной продукции

Схема границ прилегающих территорий к ГБУЗ РМ «Ичалковская ЦРБ». Юридический адрес: 431640, РМ, Ичалковский район, с. Кемля, пер. Больничный, д. 10, корп.2.

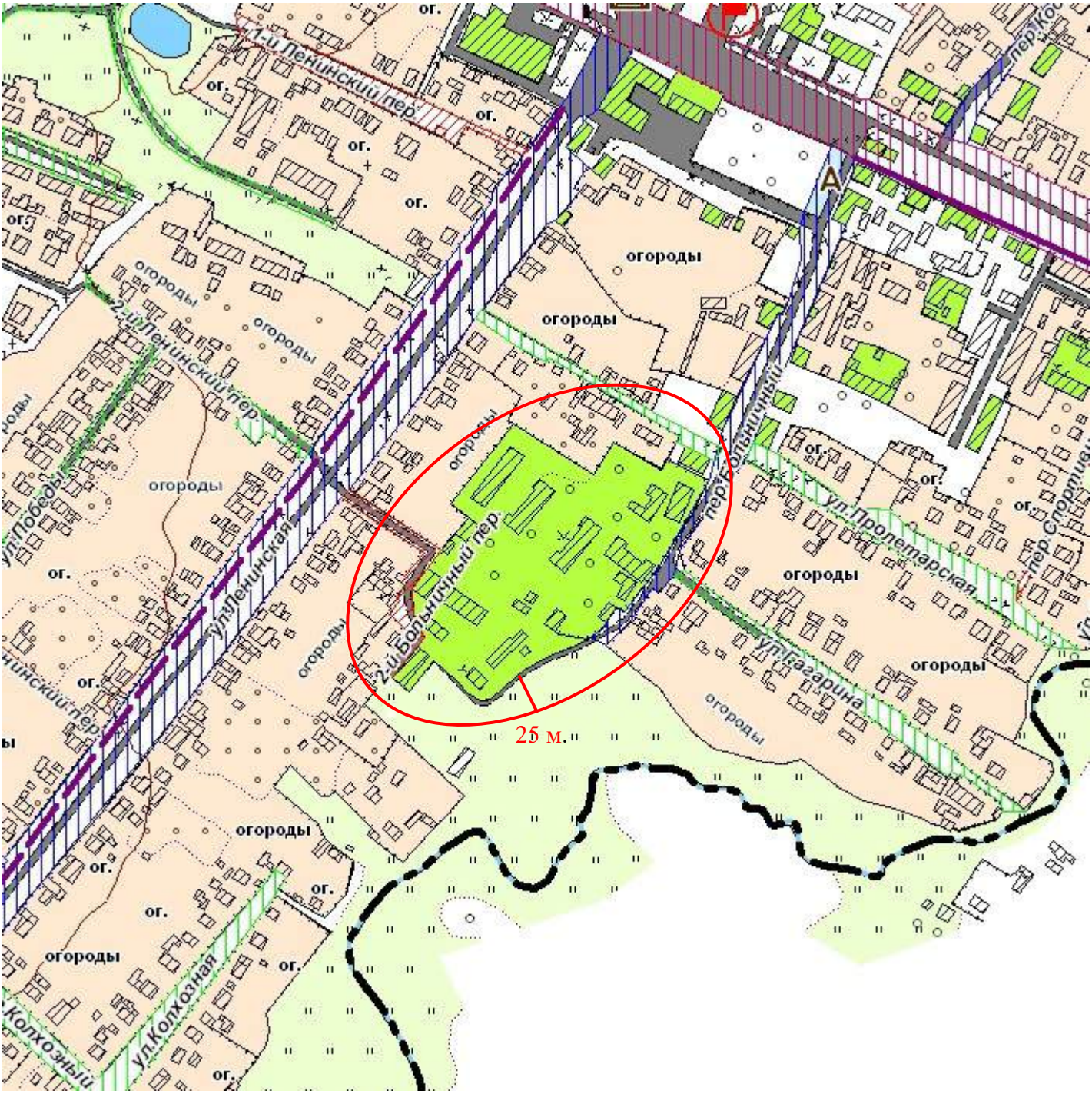

- зона, на которой не допускается розничная продажа алкогольной продукции

Схема границ прилегающих территорий к Муниципальному дошкольному образовательному бюджетному учреждению « Кемлянский детский сад комбинированного вида» Ичалковского муниципального района
Юридический адрес: 431640, РМ, Ичалковский район, с. Кемля, пер. Больничный, д.11.

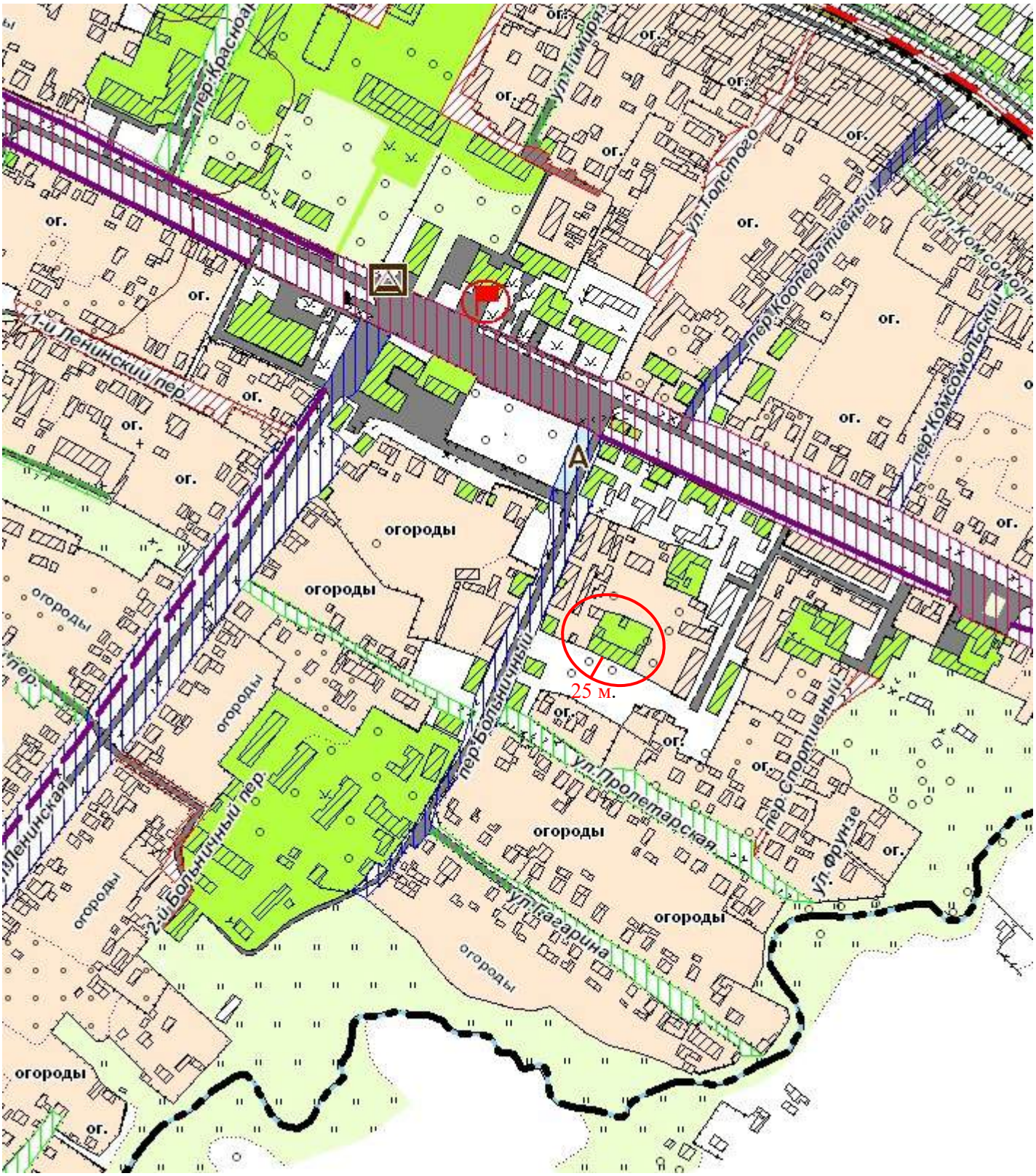

- зона, на которой не допускается розничная продажа алкогольной продукции

Схема границ прилегающих территорий к МБОУ ДОД «Ичалковская детская школа искусств» Ичалковского муниципального района
Юридический адрес: 431640, РМ, Ичалковский район, с. Кемля, ул. Советская площадь, № 1

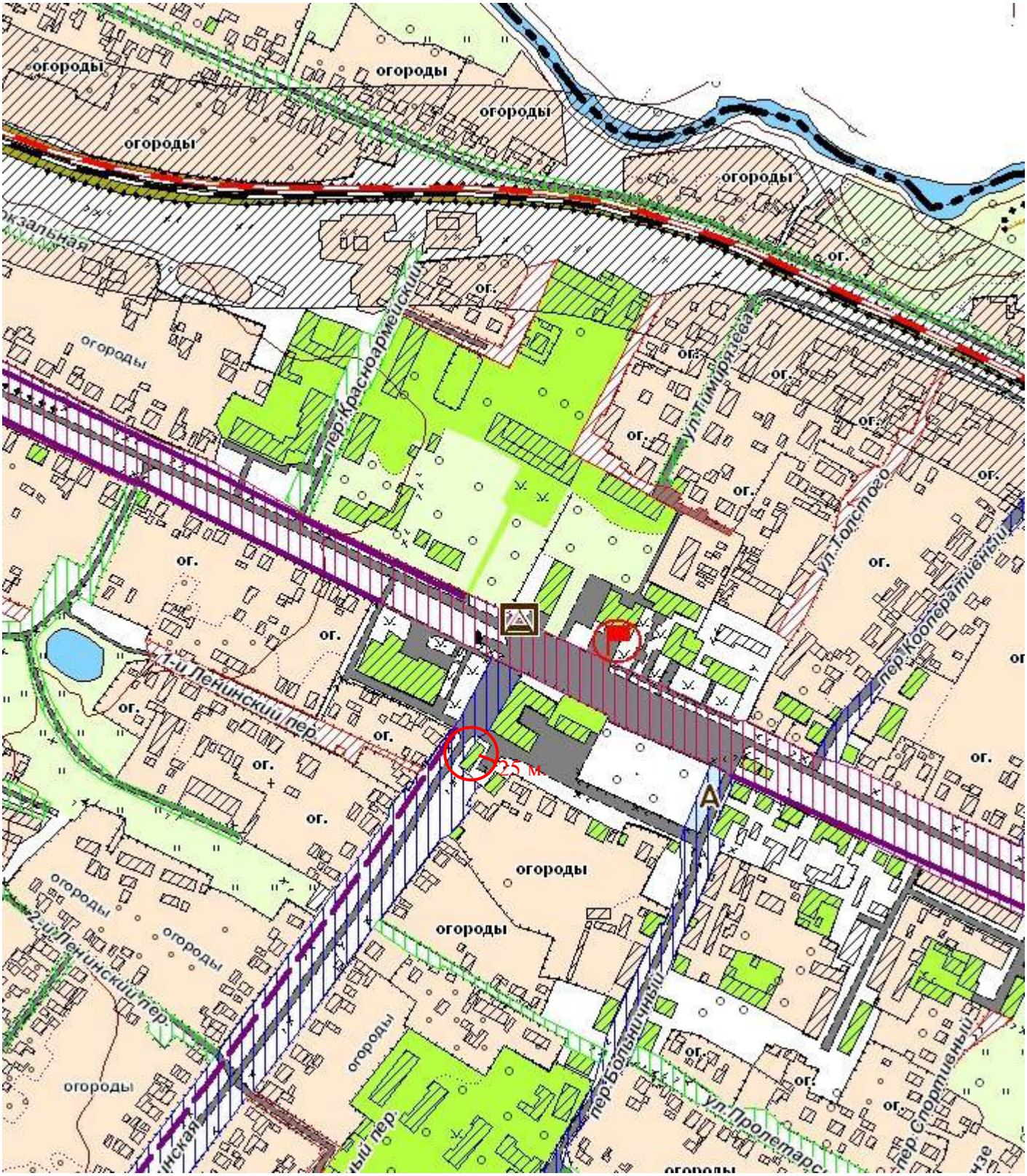
огороды
огороды
огороды

Схема границ прилегающих территорий к Муниципальному дошкольному образовательному бюджетному учреждению « Кемлянский детский сад Радуга» Ичалковского муниципального района
Юридический адрес: 431640, РМ, Ичалковский район, с. Кемля, пер. 2-й Советский, д.24.

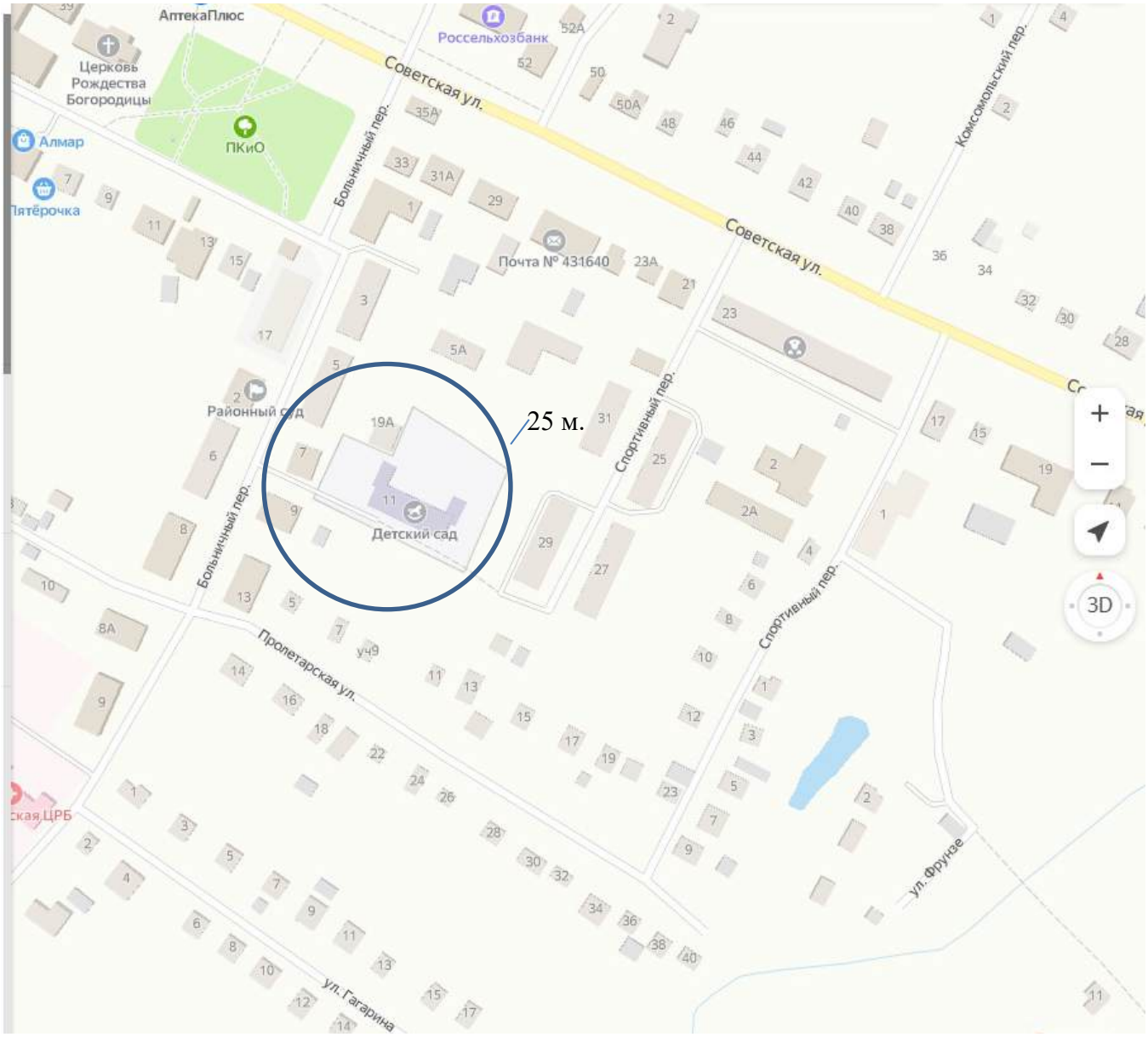

Схема границ прилегающих территорий к МБОУ ДОД «Ичалковский дом детского творчества» Ичалковского муниципального района
Юридический адрес: 431640, РМ, Ичалковский район, с. Кемля, ул. Советская, 27.

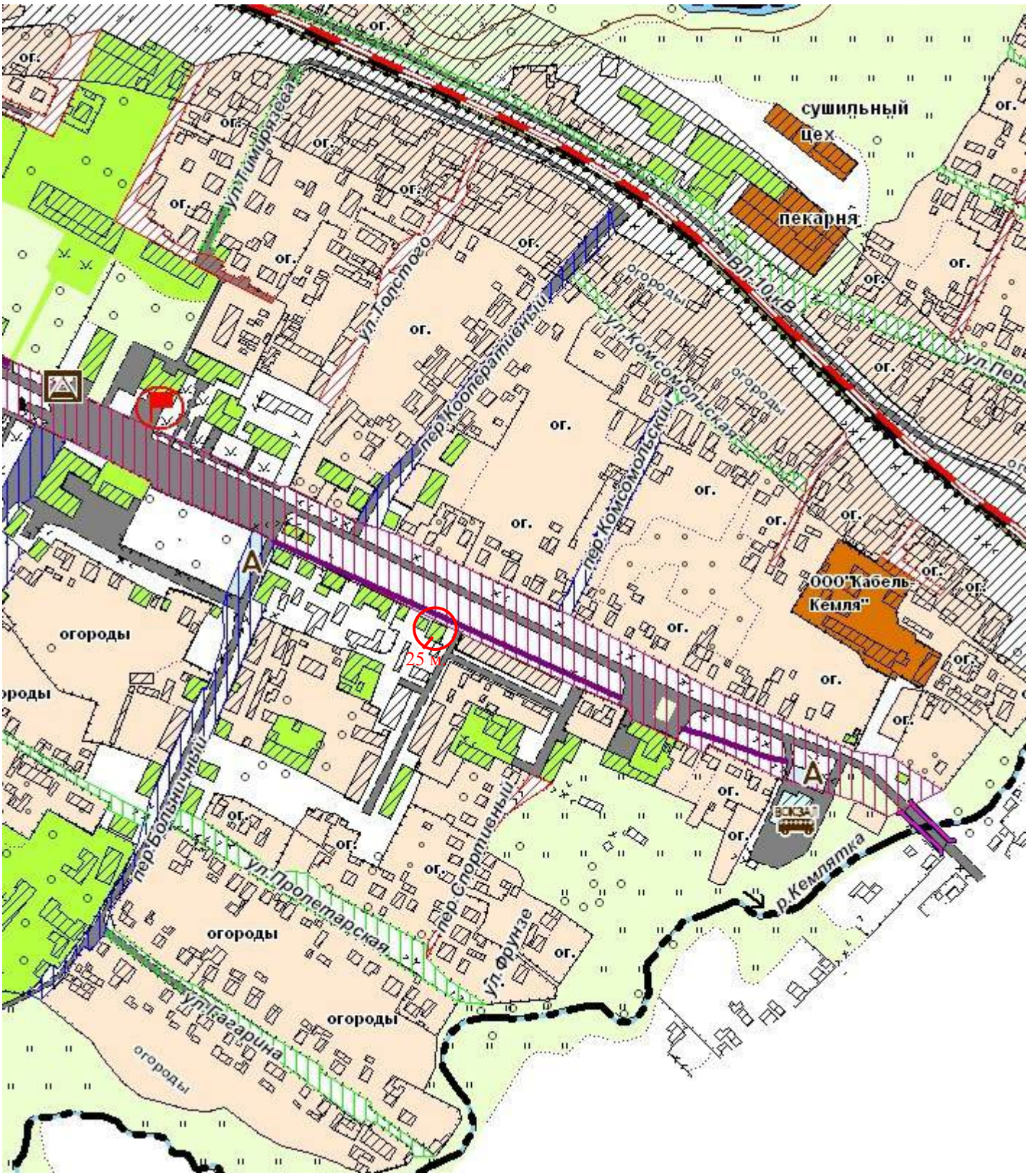

- зона, на которой не допускается розничная продажа алкогольной продукции

Схема границ прилегающих территорий к ГБОУ СПО «Кемлянский аграрный колледж»
Юридический адрес: 431640, РМ, Ичалковский район, с. Кемля, ул. Советская, д. 64.

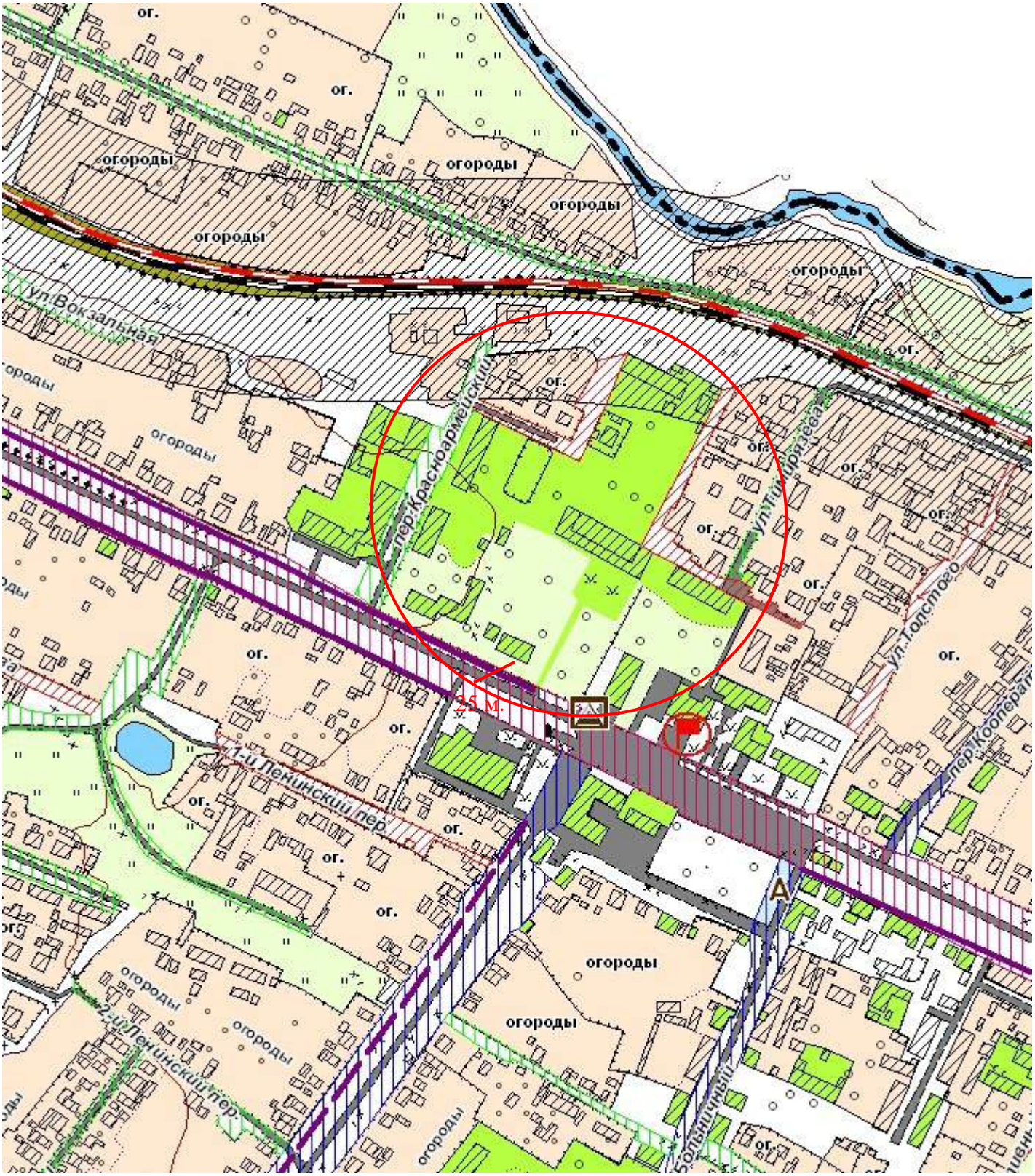

- зона, на которой не допускается розничная продажа алкогольной продукции

Схема границ прилегающих территорий к Муниципальному общеобразовательному бюджетному учреждению «Кемлянская средняя общеобразовательная школа» Ичалковского муниципального района
Юридический адрес: 431640, РМ, Ичалковский район, с. Кемля, ул. Советская, д. 68а

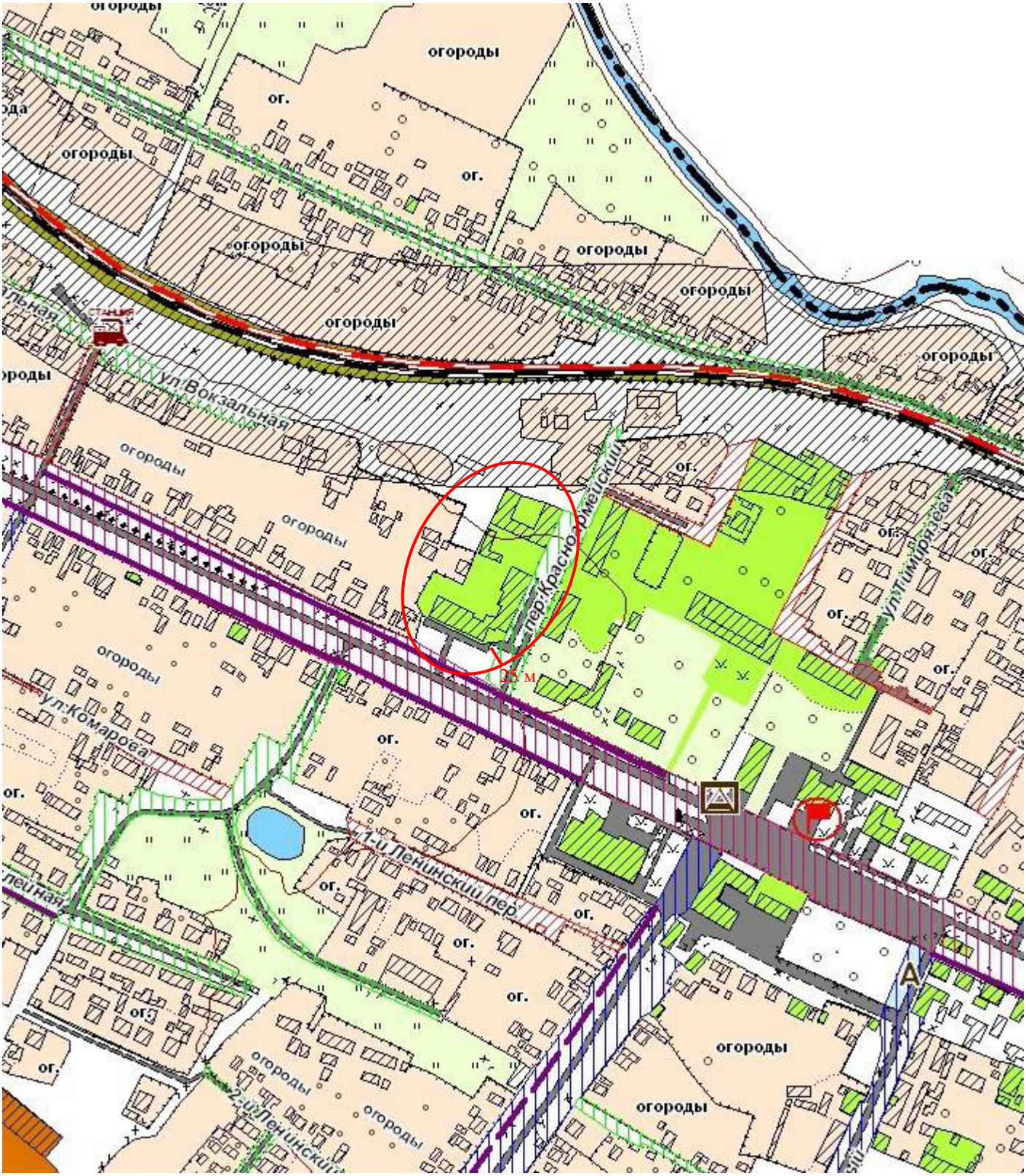

зона, на которой не допускается розничная продажа алкогольной продукции.

Схема границ прилегающих территорий к Кергудскому фельдшерско – акушерскому пункту Кемлянского сельского поселения
Юридический адрес: 431646, РМ, Ичалковский район, с. Кергуды, ул. А. Егорова, д.4

- зона, на которой не допускается розничная продажа алкогольной продукции.

Схема границ прилегающих территорий к Муниципальному образовательному бюджетному учреждению «Кергудская основная образовательная школа» Ичалковского муниципального района

Юридический адрес: 431646, РМ, Ичалковский район. с. Кергуды, ул. А. Егорова, д.57

- зона, на которой не допускается розничная продажа алкогольной продукции.

Схема границ прилегающих территорий к «Многофункциональный зал Рождественской средней школы в с. Рождествено» Рождественно - Баевского сельского поселения.
Юридический адрес:431630,Ичалковский район, с. Рождествено, ул.Первомайская, 139.

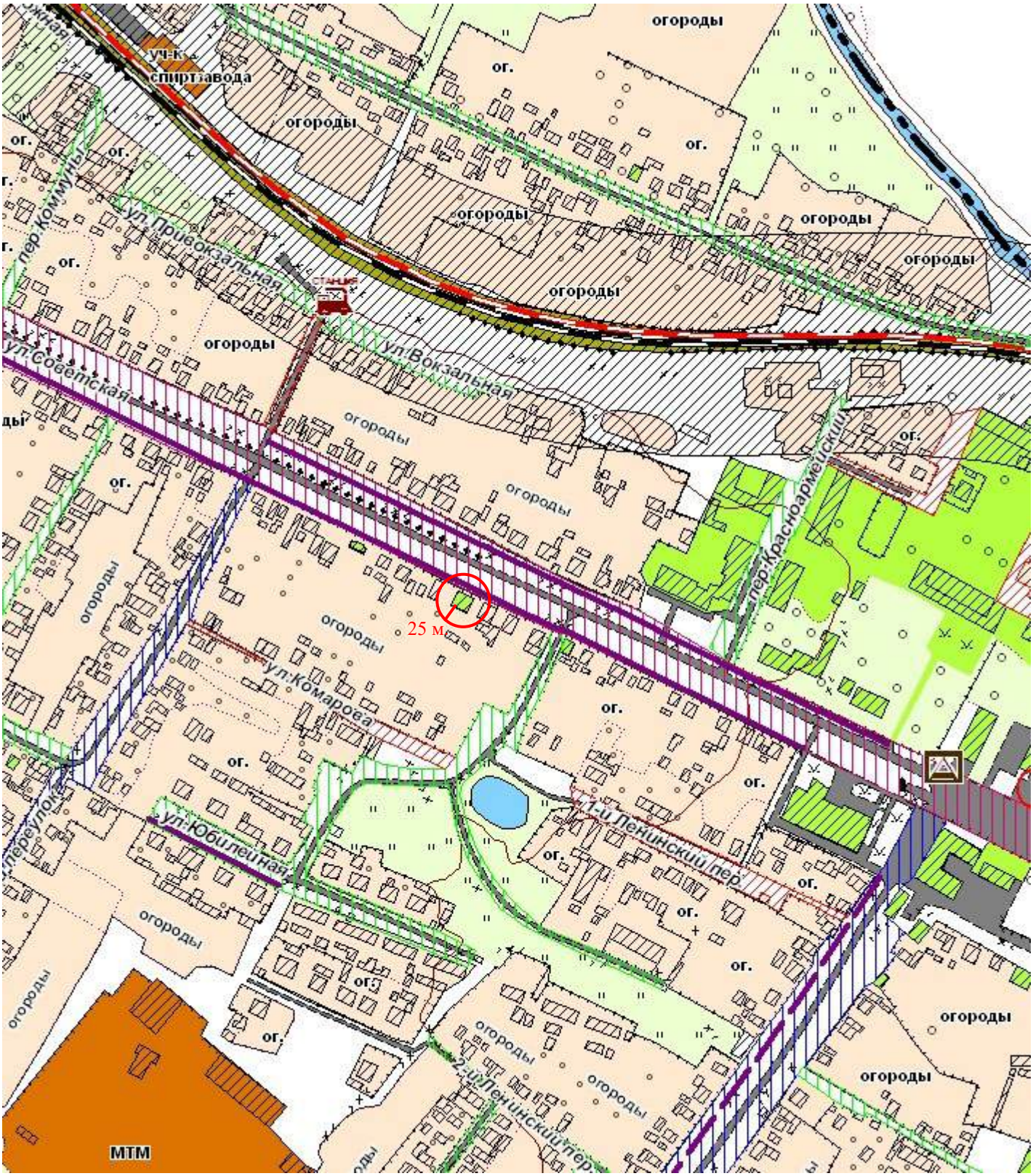

- зона, на которой не допускается розничная продажа алкогольной продукции

Схема границ прилегающих территорий к ГБОУ СПО «Кемлянский аграрный колледж»
Юридический адрес: 431640, РМ, Ичалковский район, с. Кемля, ул. Советская, д. 64.

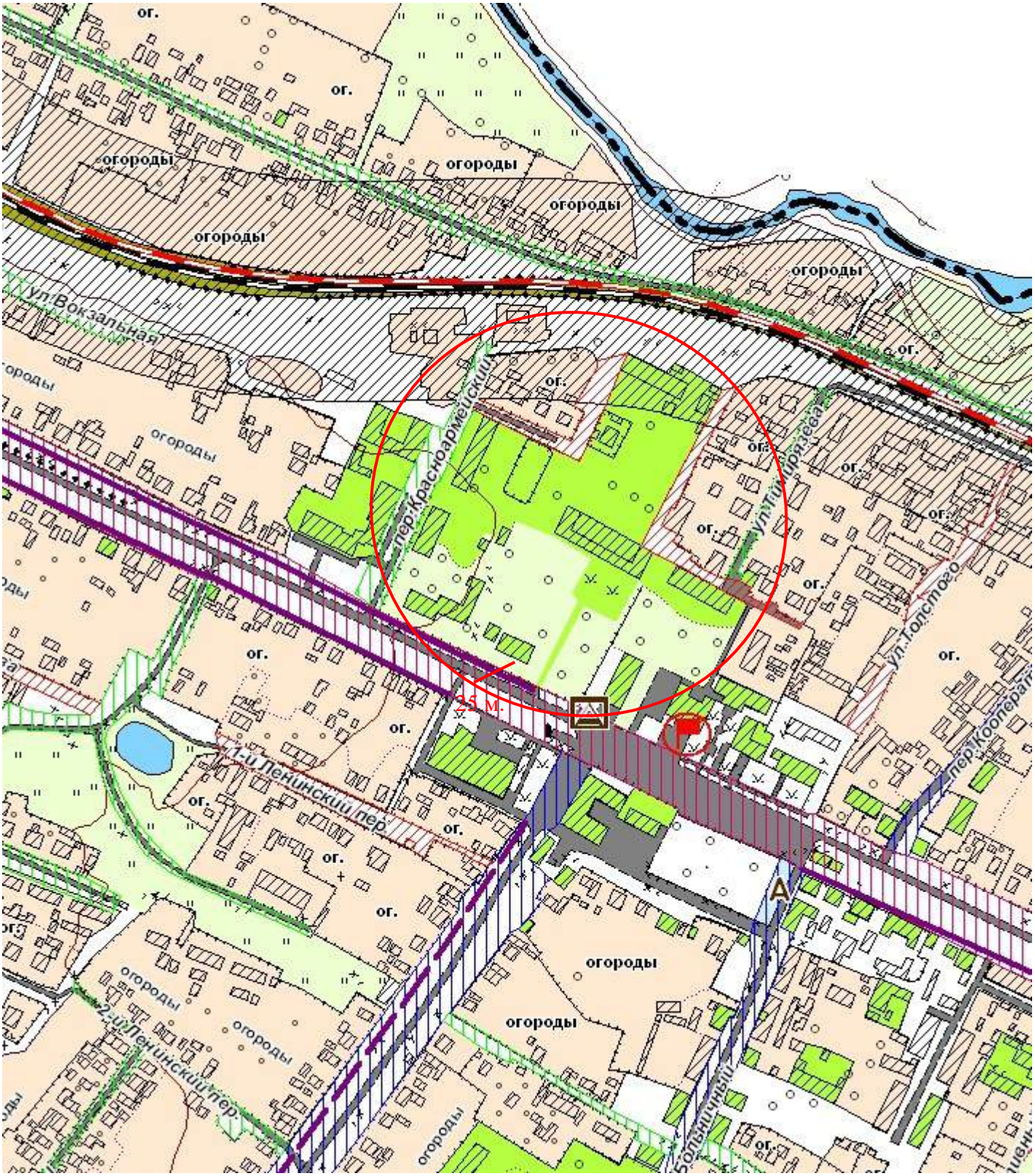

- зона, на которой не допускается розничная продажа алкогольной продукции

Схема границ прилегающих территорий к Муниципальному общеобразовательному бюджетному учреждению «Кемлянская средняя общеобразовательная школа» Ичалковского муниципального района
Юридический адрес: 431640, РМ, Ичалковский район, с. Кемля, ул. Советская, д. 68а

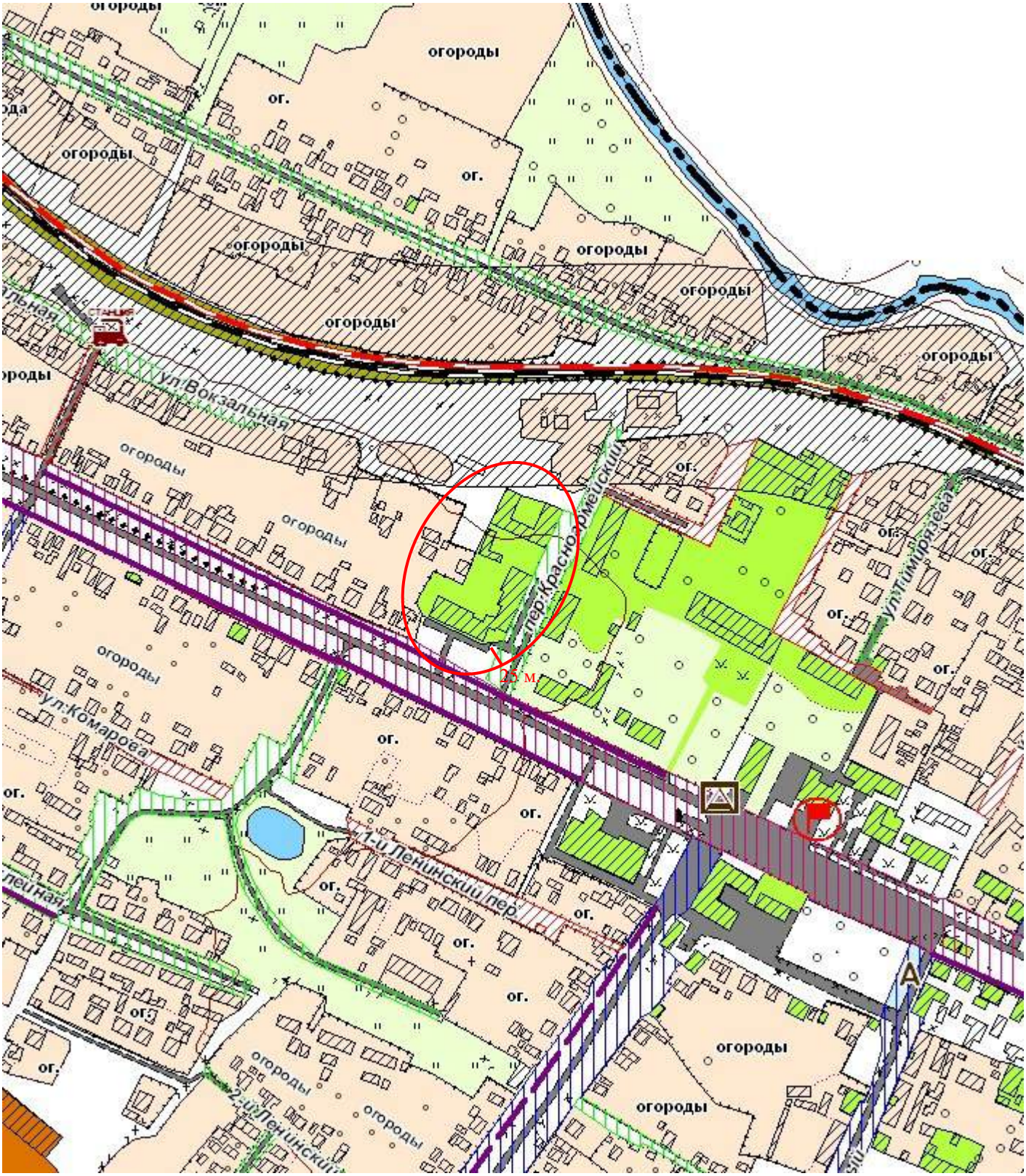

зона, на которой не допускается розничная продажа алкогольной продукции.

Схема границ прилегающих территорий к Дубровскому фельдшерско – акушерскому пункту Ладского сельского поселения
Юридический адрес: 431652, РМ, Ичалковский район, с. Дубровское, ул. Советская, д.62

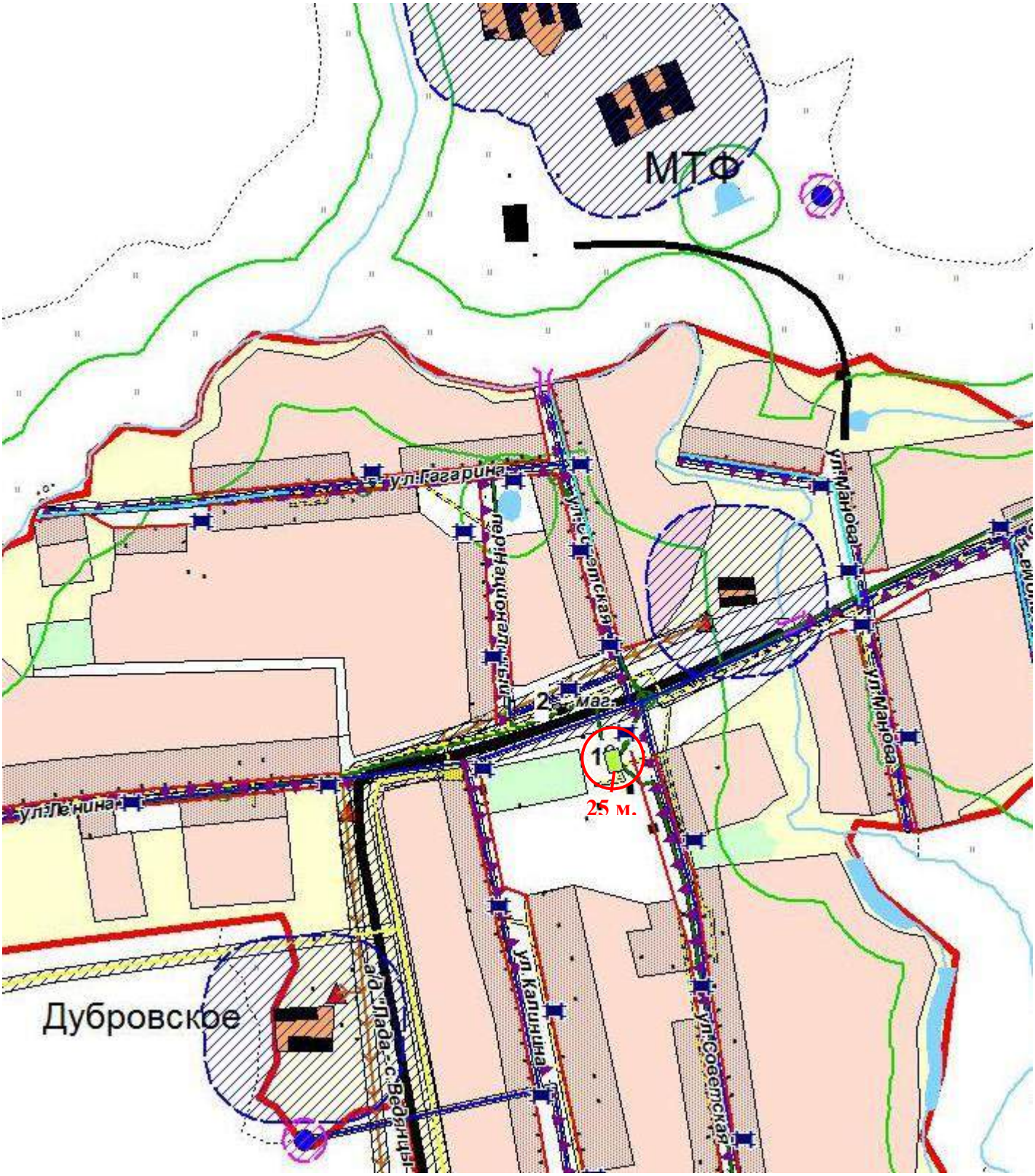

- зона, на которой не допускается розничная продажа алкогольной продукции.

Схема границ прилегающих территорий к Камаевскому фельдшерско – акушерскому пункту Ладского сельского поселения
Юридический адрес: 431654, РМ, Ичалковский район, с. Камаево, ул. Шлукина, д.6

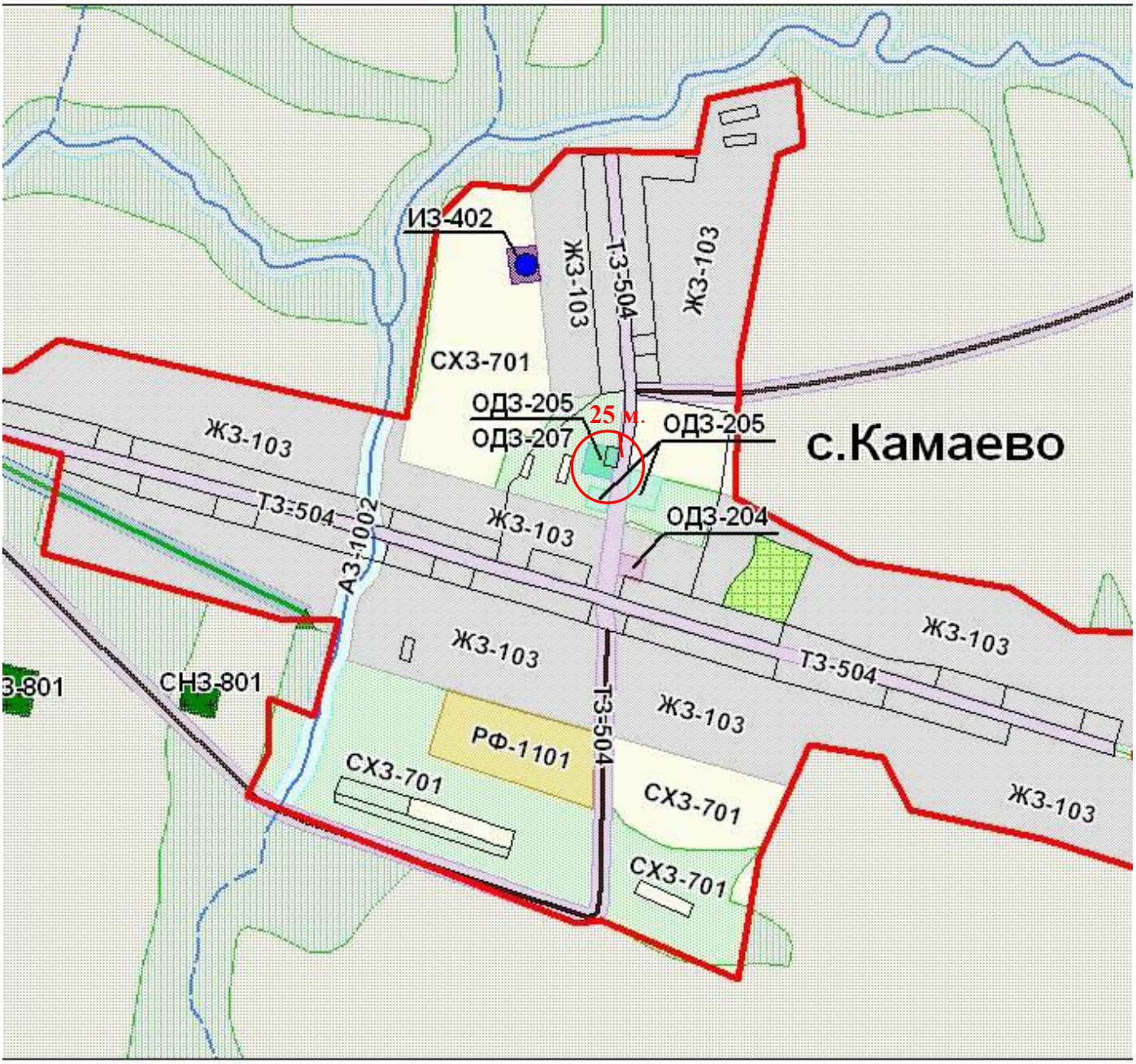

- зона, на которой не допускается розничная продажа алкогольной продукции.

Схема границ прилегающих территорий к Муниципальному дошкольному образовательному бюджетному учреждению « Ладский детский сад» Ичалковского муниципального района
Юридический адрес: 431650, РМ, Ичалковский район, с. Лада, ул. Ленина, д.23.

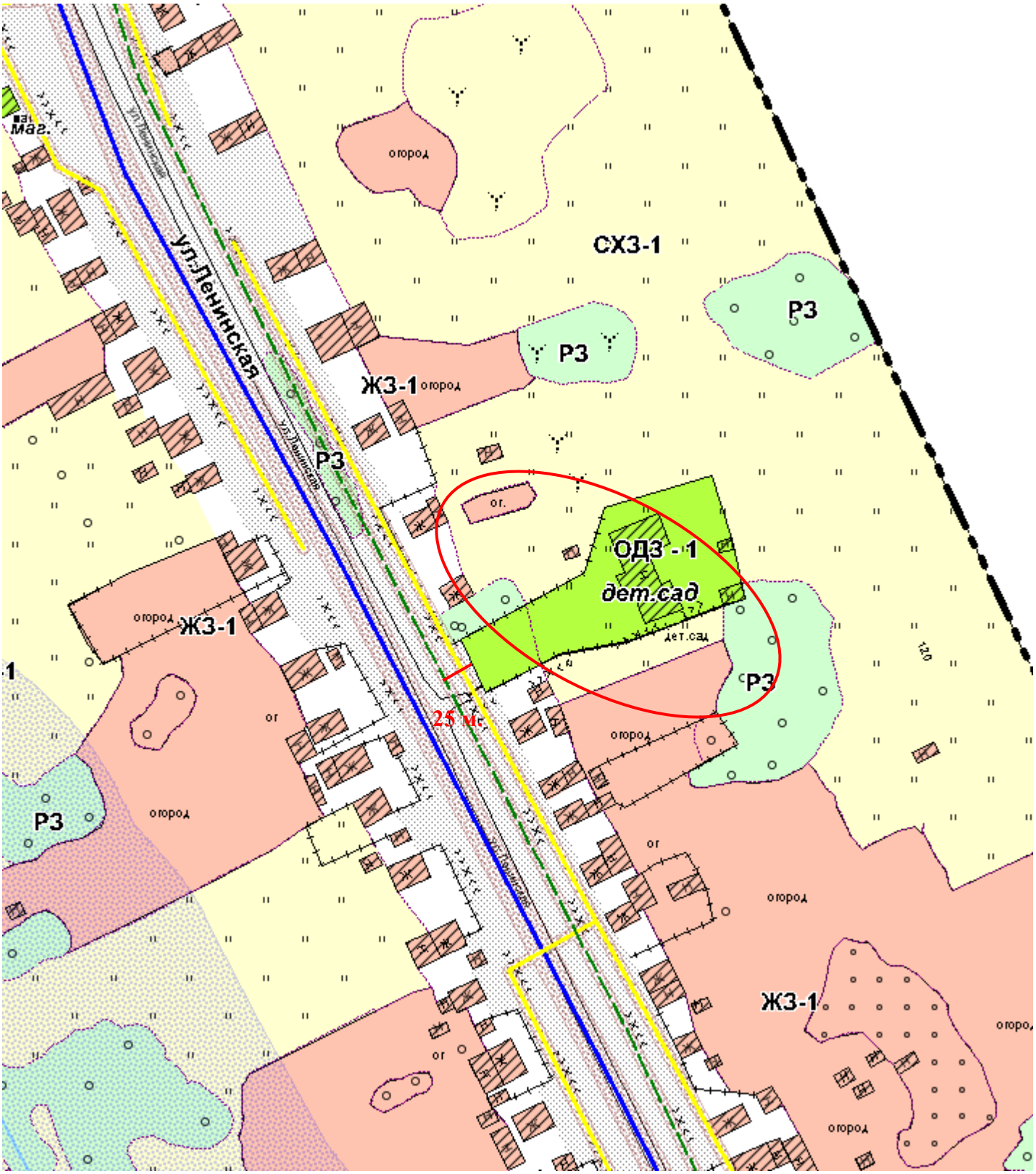

- зона, на которой не допускается розничная продажа алкогольной продукции

Схема границ прилегающих территорий к Поликлиническому отделению №1 Ладского сельского поселения

Юридический адрес: 431650, РМ, Ичалковский район, с. Лада, ул. Базарная, д.29

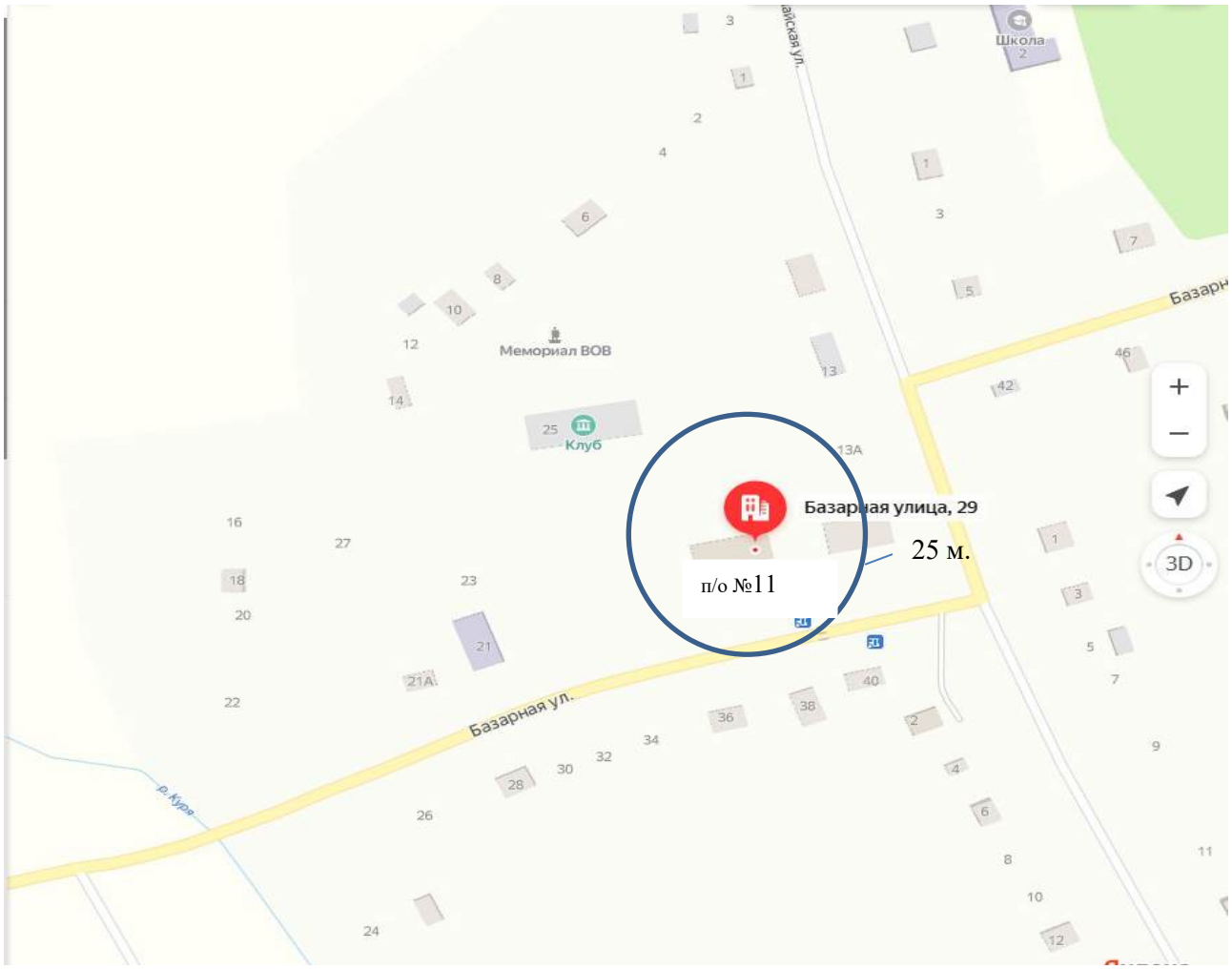

Схема границ прилегающих территорий к Муниципальному образовательному бюджетному учреждению «Ладская средняя общеобразовательная школа» Ичалковского муниципального района
Юридический адрес: 431650, РМ, Ичалковский район, с. Лада, ул. Первомайская, д.2

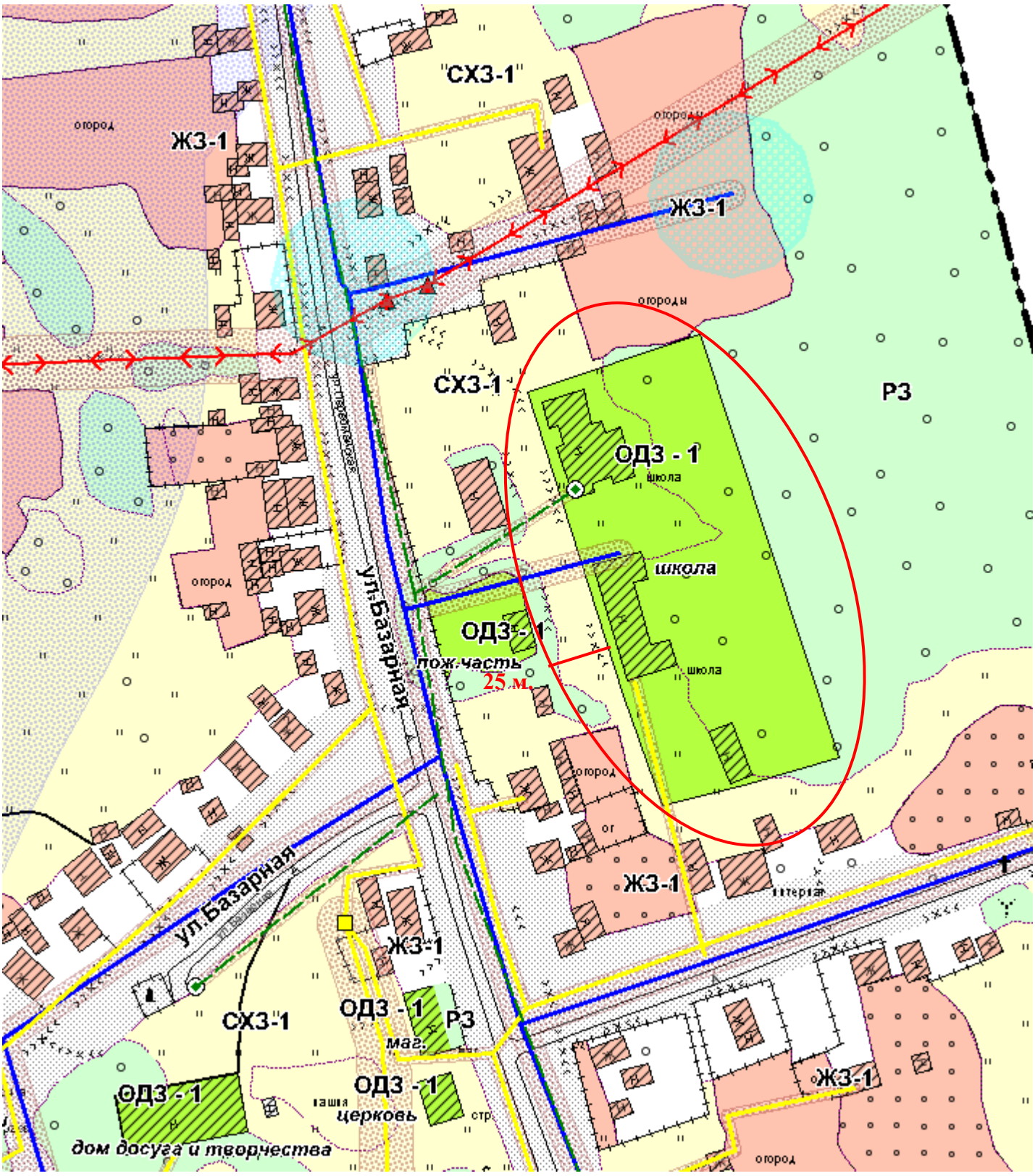

- зона, на которой не допускается розничная продажа алкогольной продукции.

Схема границ прилегающих территорий к ГБУЗ «Дом интернат для престарелых» Ладского сельского поселения
Юридический адрес: 431650, РМ, Ичалковский район, пос. Октябрьский, ул. Школьная, д.2.

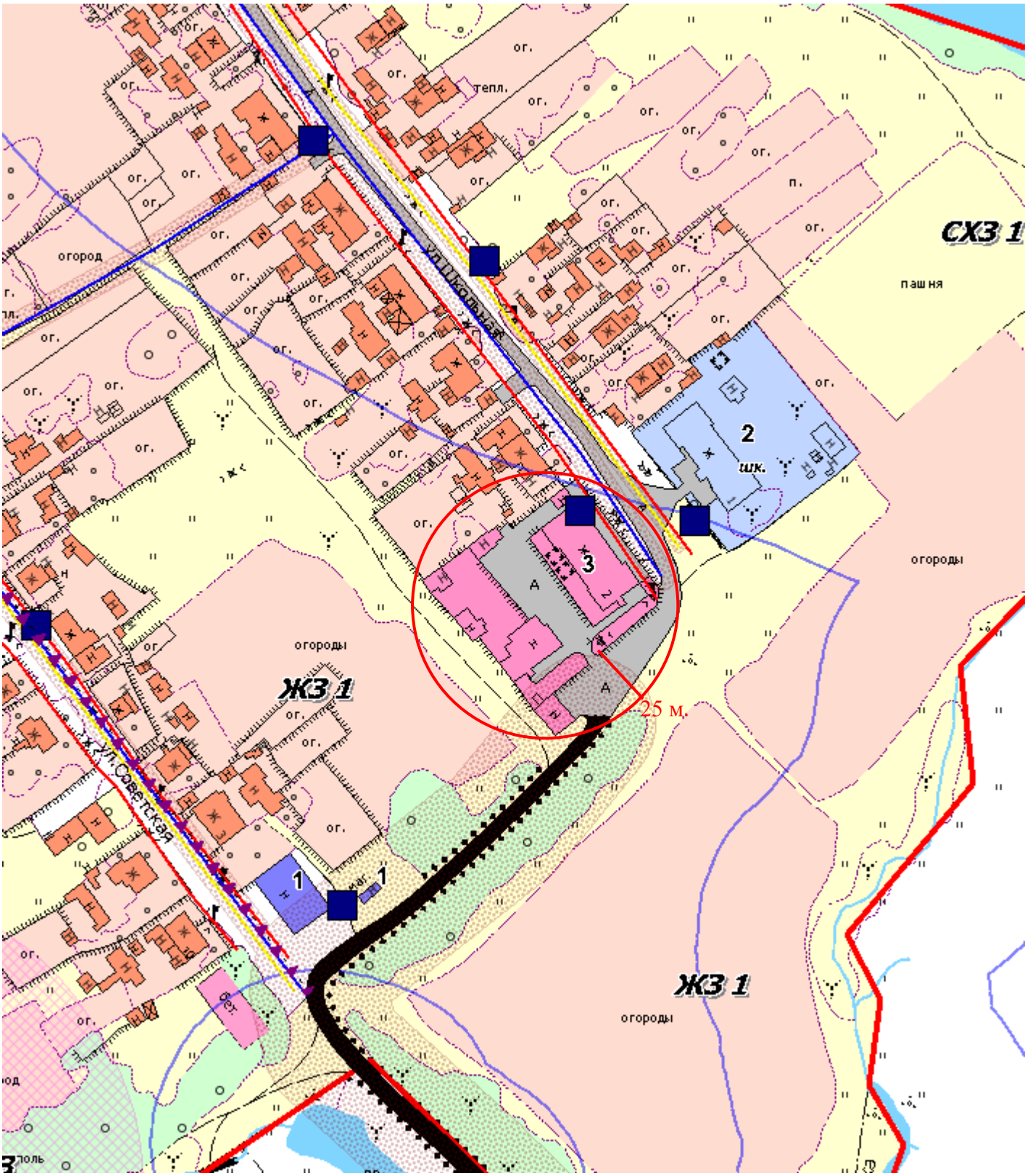

- зона, на которой не допускается розничная продажа алкогольной продукции

Схема границ прилегающих территорий к Октябрьскому фельдшерско – акушерскому пункту Ладского сельского поселения
Юридический адрес: 431650, РМ, Ичалковский район, пос. Октябрьский, ул. Советская, д.16

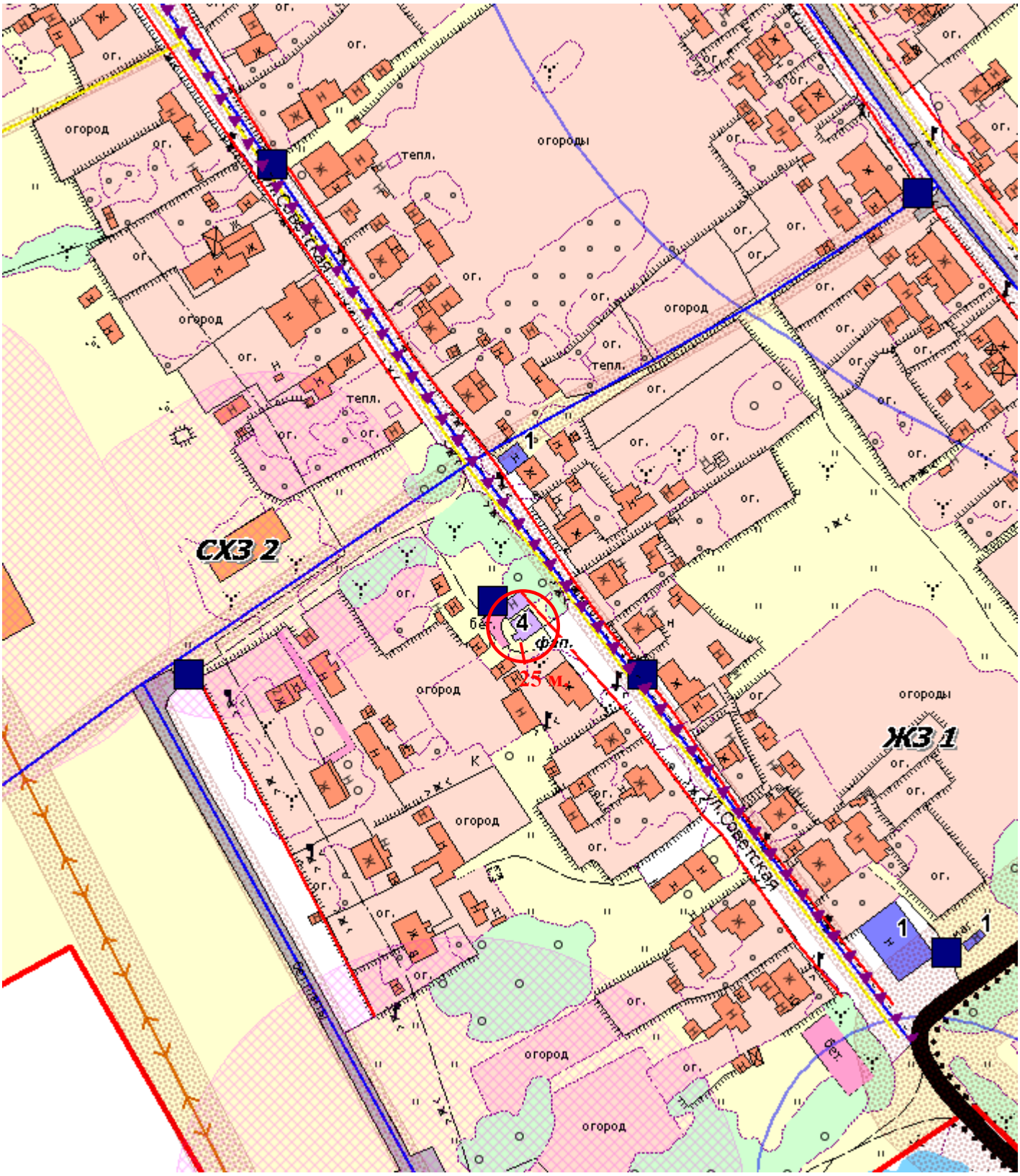

- зона, на которой не допускается розничная продажа алкогольной продукции.

Схема границ прилегающих территорий к Муниципальному образовательному бюджетному учреждению «Октябрьская основная образовательная школа» Ичалковского муниципального района
Юридический адрес: 431650, РМ, Ичалковский район, пос. Октябрьский, ул. Школьная, д.1

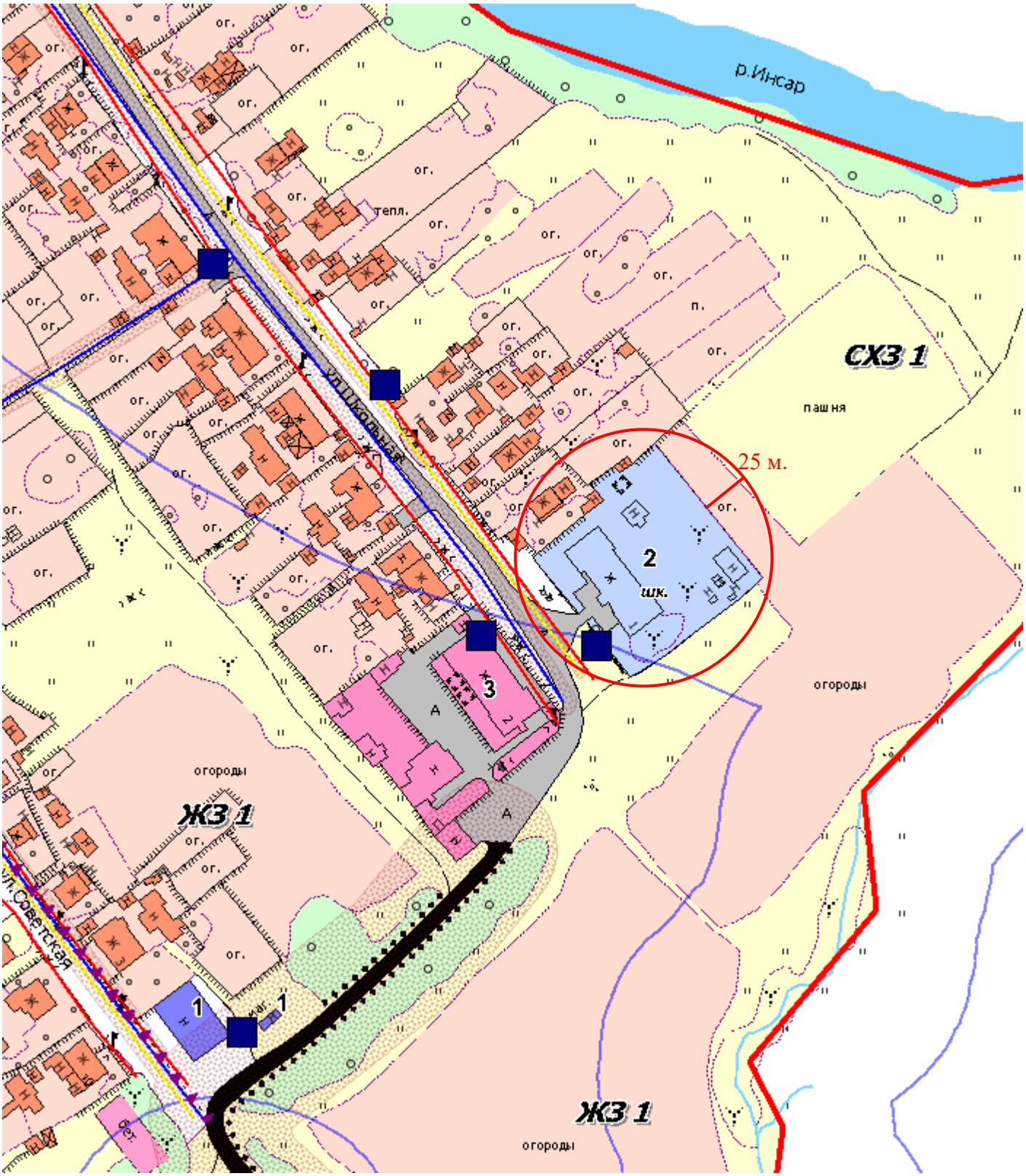

- зона, на которой не допускается розничная продажа алкогольной продукции.

Схема границ прилегающих территорий к Муниципальному образовательному бюджетному учреждению «Октябрьская основная образовательная школа» Ичалковского муниципального района
Юридический адрес: 431650, РМ, Ичалковский район, пос. Октябрьский, ул. Школьная, д.1

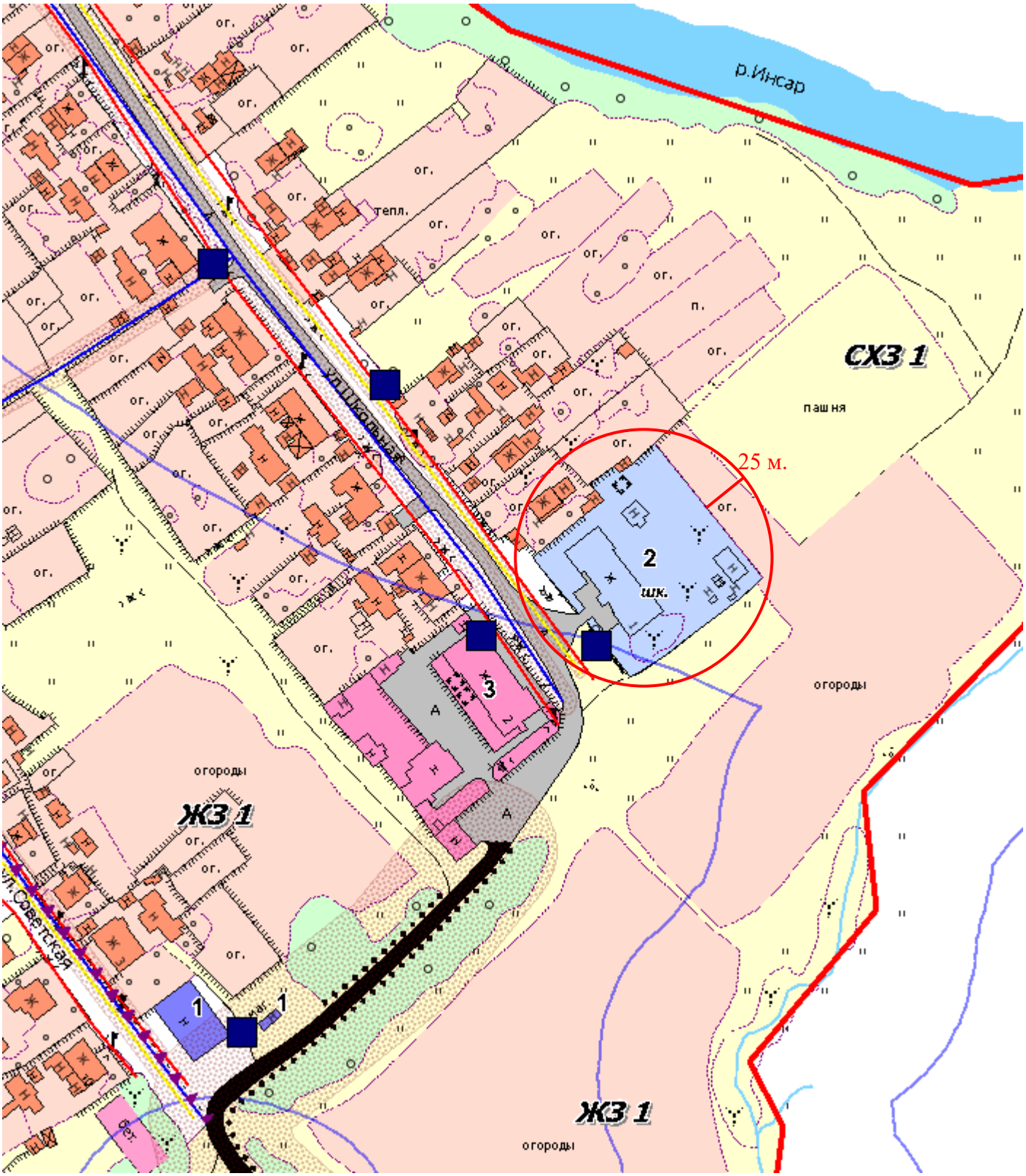

- зона, на которой не допускается розничная продажа алкогольной продукции.

Схема границ прилегающих территорий к Резоватовскому фельдшерско – акушерскому пункту Ладского сельского поселения
Юридический адрес: 431653, РМ, Ичалковский район, с. Резоватово, ул. Советская, д.8

- зона, на которой не допускается розничная продажа алкогольной продукции.